



PROGRAMM

FÜR DAS BERG-, WANDER- UND KULTURJAHR 1985

A. Wanderungen in der engeren Heimat

So. 06.01.1985	Dreikönigswanderung	gerh + Tr + Mast
Sa. 02.02.1985	Faschingswanderung	gerh
So. 17.03.1985	Scheuchenbergwanderung	—
Sa. 20.04.1985	Regentalwanderung	—
Sa. 11.05.1985	Thiergartenwanderung	—
So. 23.06.1985	Kelheimer Forst	gerh.
So. 07.07.1985	Labertalwanderung	gerh.
So. 04.08.1985	Vorwald	—
So. 29.09.1985	Naabtalwanderung	—
Sa. 26.10.1985	Kartoffelausflug	—
So. 10.11.1985	Martin-Heumann-Wanderung	gerh + Tr
So. 08.12.1985	Adventswanderung	—

B. Kulturfahrt

Sa. 04.05.1985 Kultur- und Wanderfahrt nach Amberg =

C. Bayerwaldwanderung

Sa. 05.10. bis Pandurensteig (Waldmünchen bis Passau) Trauoll
Sa. 12.10.1985

D. Bergfahrten

Sa. 20.07.1985 Tagesfahrt in den Wilden Kaiser gerh, Tina
Sa. 27.07. bis Fahrt in die Tuxer Voralpen gerh.
Mo. 29.07.1985
So. 25.08. bis Fahrt ins Rätikon gerh
Do. 29.08.1985

Das vorläufige Programm für den Pandurensteig, die Tuxer Voralpen und das Rätikon können bei Frau Zehendner (Tel. 707-5221) angefordert werden. Anmeldung für diese 3 Fahrten bis 1.5.1985 bei Frau Zehendner. Gäste sind willkommen.

Teilnahme - wie immer - auf eigene Gefahr!

Für jede Wanderung erfolgt nochmals eine gesonderte Ausschreibung. Änderungen vorbehalten!

Mit herzlichen Wandergrüßen

Kelmut Lieret

POSTSPORTVEREIN REGENSBURG
WANDERABTEILUNG



DIE WANDERABTEILUNG DES
POSTSPORTVEREINS REGENSBURG
LÄDT FREUNDLICH EIN ZUM



ADVENTSAUSFLUG

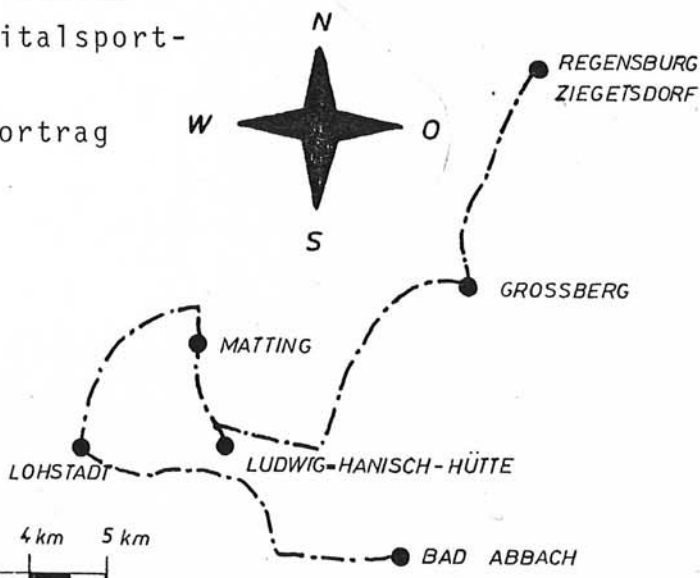
AM SONNTAG 8. DEZEMBER 1985

- Treffen: 8.55 Uhr am Hauptbahnhof in Regensburg
9.00 Uhr mit BB-Bus nach Bad Abbach
- Wanderung: Bad Abbach - Gundelshausen - Lohstadt - Matting
(Überfuhr) - Ludwig-Hanisch-Hütte - Großberg -
Regensburg Ziegetsdorf (Buslinie 8)
- Mittagessen: In der Ludwig-Hanisch-Hütte (Tee und Glühwein
wird ausgeschrieben, Essen muß jeder selbst mit-
bringen)
- Weglänge: etwa 18 km; Anmeldung: nicht erforderlich!
- Hinweis: Am Freitag, dem 6.12.1985,
findet der Stammtisch
der Wanderabteilung in der Spitalsport-
gaststätte statt.
Klemens Unger hält einen Diavortrag
über Florenz und die Toskana.

Mit herzlichen Wandergrüßen

Helmut Zierer


Helmut Zierer



POSTSPORTVEREIN REGENSBURG
WANDERABTEILUNG



DIE WANDERABTEILUNG DES
POSTSPORTVEREINS REGENSBURG
LÄDT FREUNDLICH EIN ZUR



MARTIN HEUMANN WANDERUNG

AM SONNTAG 10. NOVEMBER 1985

8.30 Uhr Hl. Messe in St. Wolfgang für Rose und Martin Heumann sowie alle verstorbenen Wanderfreunde. Anschließend Besuch der Grabstätte auf dem Oberen Katholischen Friedhof.

Treffen: gegen 10.00 Uhr am Südausgang Oberer Katholischer Friedhof

Wanderung: Oberer Katholischer Friedhof - Universität - Oberisling - Neudorf - Hohengebraching - Großberg - Walba - Max-Schultze-Steig - Prüfening

Mittagessen: Gasthof Kirzl in Neudorf

Weglänge: etwa 17 km

Anmeldung: Nicht erforderlich!

Hinweise

Am Freitag, dem 8. November 1985, findet der Stammtisch der Wanderabteilung in der Spitalsportgaststätte statt. Gemütliches Beisammensein, evtl. Kathreintanz.


Am Samstag, dem 16. November 1985, Besichtigung des Reichssaals und der Fragstatt.

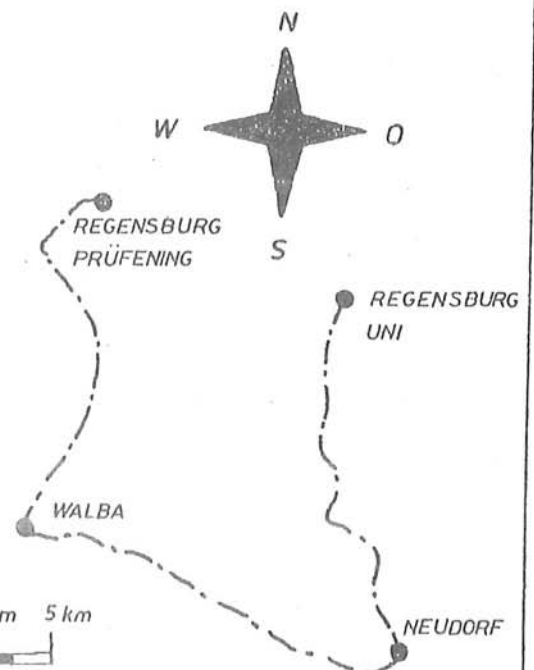

Treffen um 14.00 Uhr vor dem Alten Rathaus.

Es führt wieder Frau Höpfl.

Gäste sind herzlich willkommen!

Mit herzlichen Wandergrüßen


Helmut Zierer



POSTSPORTVEREIN REGENSBURG
WANDERABTEILUNG



DIE WANDERABTEILUNG DES
POSTSPORTVEREINS REGENSBURG
LÄDT FREUNDLICH EIN
ZUM TRADITIONELLEN



KARTOFFELAUSFLUG

AM SAMSTAG 26. OKTOBER 1985

- Treffen: Um 13.00 Uhr am Parkplatz der BB-Schule
in Prüfening
- Wanderung: Prüfening - Gorjhof - Etterzhausen - Martin-
Heumann-Weg - Mariaort
- Einkehr: Im Gasthaus Krieger in Mariaort (gegen 16.00 Uhr).
Hier gibt es wieder - wie alle Jahre - die guten
Erdäpfel.
- Weglänge: etwa 10 km
- Anmeldung: Nicht erforderlich
- Hinweis: Am Freitag, dem 4. Oktober, findet der Stammtisch
der Wanderabteilung in der Spitalsportgaststätte
statt.
Hermann Betz zeigt Dias über eine Wanderung
entlang dem Pfahlweg.

Mit herzlichen Wandergrüßen

Helmut Zierer

POSTSPORTVEREIN REGENSBURG
WANDERABTEILUNG



DIE WANDERABTEILUNG DES
POSTSPORTVEREINS REGENSBURG
LÄDT FREUNDLICH EIN ZU
EINER WANDERUNG IM BAYERISCHEN WALD

PANDURENSTEIG

VOM SAMSTAG 5. OKTOBER 1985 BIS
SAMSTAG 12. OKTOBER 1985

Treffen: Am Samstag, 5. Oktober 1985, um 7.45 Uhr, am Hauptbahnhof in Regensburg
Regensburg ab 8.14 Uhr / Waldmünchen an 10.28 Uhr

Gepäcktransport: Wir haben für den Gepäcktransport einen Kombiwagen gemietet, der uns für die gesamte Woche zur Verfügung steht. Das Gepäck wird am 5.10.1985 um 7.45 Uhr am Hauptbahnhof in Regensburg in den Kombi verladen.

Wanderung: Am 2. Wandertag (38 km) verkürzen wir die Tour. Wir fahren mit dem Bus von Cham nach Radling. Ansonsten wird die Wanderung durchgeführt, wie sie in der Beilage "Wegbeschreibung des Pandurensteiges" vom Fremdenverkehrsverband Ostbayern angegeben ist.

Übernachtung: Die Quartiere hat uns der Fremdenverkehrsverband Ostbayern besorgt. Soweit es mit der Gruppe von 32 Personen möglich ist, übernachten wir in den angegebenen Quartieren. Es kann jedoch möglich sein, daß einige auf andere Quartiere - als angegeben - ausweichen müssen.

Rückfahrt: Am Samstag, 12. Oktober 1985
Passau ab 17.16 Uhr oder 20.00 Uhr
Regensburg an 18.18 Uhr oder 21.15 Uhr

Literatur- Siehe angegebene Karten auf der Wegbeschreibung.
hinweis: Bücher, siehe Prospekt vom Fremdenverkehrsverband.

Für anfallende Ausgaben (Fahrtkosten, Gepäcktransport usw.)
bitte ich die Teilnehmer, pro Person DM 50,00 auf mein Post-
scheckkonto Nr. 11 41 93 - 852 PSchA Nürnberg bis spätestens
2.10.1985 zu überweisen.


An der Fahrt nehmen folgende Personen teil:

Frau Daimer	Herr Ackermann
Engelhard	Blank
Hilz	Bothe
Ketter	Engelhard
Kulzer G.	Englbrecht
Lindner	Gördes
Muggenthaler	Hilz
Multhammer	Jenke
Riedl-Parzefall	Lindner
Sammereier	Kammerer
Schaar-Ackermann	Kuchler
Seitz	Kulzer A.
Soller	Loipeldinger
Ullersperger	Martan
Walter	Soller
Westerboer	Zierer

Teilnahme - wie immer - auf eigene Gefahr!

Änderungen vorbehalten!

Mit herzlichen Wandergrüßen



Helmut Zierer

Waldmünchen - Cham

21 km

Übernachtung in 8494 Waldmünchen, Hotel-Gasthof Schmidbräu, Marktplatz 5,
Tel. 09972/1349

Der Pandurensteig beginnt am Marktplatz (Verkehrsamt), führt über die Hammerstraße am Krankenhaus vorbei durch die Herzogauer Allee nach Herzogau - am Bergkirchlein, an der Voithenberg'schen Brauerei und an der Polizeischule vorbei nach Lengau - durch den Ortsteil Lengau - nach Überqueren der Staatsstraße Furth i. Wald/Waldmünchen weiter in Richtung Machtesberg - bei der Trafostation links bis zum Waldrand - dort weiter rechts durch den Wald, dann auf dem bestehenden Wanderweg W 12 bis zur Bergpension Roßhof - auf der Straße Richtung Geigant - dann links über die Forststraße nach Kühnried - weiter Richtung Häuslarn - kurz vor dem Ortsteil Häuslarn in der Mitte der Rechtskurve links in den Waldweg Richtung Habersdorf - durch Habersdorf über die Kreuzung Richtung Kolmberg - nach ca. 500 m in der langgezogenen Rechtskurve weg von der Teerstraße durch den Wald bis Ortsanfang Kolmberg weiter über Stockerlgasse, Schmiedgasse durch Kolmberg - bei Schmiedgasse 18 nach Prienzing, Geigen und Zifling - weiter nach Katzberg entlang dem Ziflinger Weg zum Willmeringer Weg und zur Luitpoldhöhe, hier Aussichtsturm. Über den Kalvarienberg und Kalvarienbergweg nach Überqueren der Bürgermeister-Vogel-Straße zum Stadtpark, Überqueren der Ludwigstraße und entlang der Forstamtstraße nach der Bahnunterführung links ab zum Meranweg, Biertor, Schützenstraße.

Cham - Prackenbach

38 km

Übernachtung in 8490 Cham, Kolpinghaus Cham, Schützenstraße 14, Tel. 09971/4500
Falls Ihnen diese Strecke (38 km) zu lang sein sollte, schlagen wir Ihnen 2 weitere Möglichkeiten vor.

1. Zwischenübernachtung (nach 25 km) in 8491 Zandt, Pension Pfahlhof, Tel. 09944/302, am nächsten Tag nur 13 km nach Prackenbach.
2. Kostenloser Autotransfer durch Herrn Heindl, Geschäftsführer die Kolpinghauses Cham, nach Thierlstein. Ab hier noch 30 km nach Prackenbach.

Von der Schützenstraße zur Florian-Geyer-Brücke, Michelsdorfer Weg nach Michelsdorf, Georgenstraße, rechts ab zum Laichstätter Weg, ca. 500 m nach der Alten Linde links ab am Ufer des Rötelseeweiher nach Laichstätt - in der Ortsmitte links ab zum Schloß Thierlstein, Überqueren der B 85 zum Parkplatz mit Wantertafel; ab hier Pfahlwanderweg nach Radling, Hanzling, Ellersdorf, Loch. Über Bierwinkl und Riesel über die Straße Harling-Zandt nach Riedhof und Riedwies, auf dem Waldlehrpfad zur Pension Pfahlhof (hier gute Einkehrmöglichkeit), am Waldrand ein Stück Richtung Süden und dann links ab durch den Brünster Wald zum Perlenbach bei Altrandsberg. Über den Bach zum Aufstieg des Moosbacher Pfahls, zur Rechten einen aufgelassenen Quarzbruch. - Vorbei am Moosbacher Kalvarienberg mit seiner Kreuzigungsgruppe im Nazarener-Stil zur Moosbacher Straße, knapp 2 km Teerstraße bis zur B 85. - Überqueren der Straße und am Weiher Oberrubendorf vorbei nach Prackenbach.

Prackebach - Patersdorf

17 km

Übernachtung in 8371 Prackebach
Gasthof u. Metzgerei Fritz Bergbauer
Ringstraße 5, Tel. 09942/8564
oder
Gasthof-Pension-Metzgerei Michael Bielmeier
Ringstraße 13, Tel. 09942/8802

Von der Ortsmitte am Sportplatz vorbei, Engelsdorf wird linkerhand sichtbar - zum Großen Pfahl, am Steig neben der Quarzmauer abwärts zum Parkplatz an der Riedbachbrücke. Die Böschung neben der Brücke hinab ins Riedbachtal unter der Brücke hindurch und auf der anderen Seite den Steig hoch zur Straße Viechtach - St. Englmar - Antoniuskirchlein und weiter entlang des Antoniuspfahls zum Ortsteil Schlatzendorf - Überqueren der Kreisstraße und weiter abwärts zum Bach Aitnach (Kneipptretanlagen) - dem Bach entlang Richtung Eging (der Ort bleibt links liegen) und auf einer schmalen Straße zum Hofbach, auf einem stark ansteigenden Waldpfad zum Hofpfahl - kurz vor der Ortschaft Ayrhof, an der B 85 rechts ab zum Weiher-Hof - auf der Straße (z.T. Teerstraße) über Schwarzgrub nach Frankenried - Wiesenweg nach Linden - über die B 85 dem "Weinberg" entlang, an den Tennisplätzen vorbei nach Patersdorf.

Patersdorf - Rinchnach

20 km

Übernachtung in 8371 Patersdorf, Gasthof Kargl, Weinbergstraße 1, Tel. 09923/1385
oder
8376 Teisnach, Gasthof-Pension "Schwalbenhof",
Frankenried Nr. 1, Tel. 09923/815

Vom Marktplatz durch die Siedlung hinab zur Neu-Mühle, in Fratersdorf Überqueren der B 85 - über Eckersberg nach March am Ortsanfang erst östlich, dann südlich hindab in einem Bachgrund und am Hang des Ochsenberges zur B 85 - über die Straße zum Jugendfreizeitzentrum des BLSV - den Fahrweg der Schlossauer Ohe aufwärts, unter der Brücke zur Frauenmühle an der B 11 - über die Straße den Hang hinaus nach Sumpering, hier links ab zum Wald - über Thurndorf zu den Quarzriffen des Großen Pfahls, Weißenstein - nördlich des Pfahls zum Waldrand nach Falkenstein und bei Kasberg über die B 85 nach Rinchnach.

Rinchnach - Spiegelau

18 km

Übernachtung in 8371 Rinchnach
Gasthof "Mühle", Zimmerau 10, Tel. 09922/1206
oder
Gasthof "Zum Klosterwirt", Hofmark 6, Tel. 09921/2143

über Klessing nach Zimmerau und weiter auf der Forststraße zum Wagensonnriegel - Aufstieg zum knapp 1.000 m hohen Wagensonn, Abstieg und Forststraße bis zur Einmündung in die Staatsstraße - 500 m (Teerstraße) bis Klingenbrunn - Abzweigung an der Bergstraße, vorbei am Campingplatz, von der Fatimakapelle nach Spiegelau.

Spiegelau - Perlesreut

20 km

Übernachtung in 8356 Spiegelau, Gasthof zur Post, Hauptstraße 19, Tel. 08553/1255
Gasthof Genosko, Hauptstraße 11, Tel. 08553/1258
Hotel Hubertushof, Hauptstraße 1, Tel. 08553/522

Auf der westlichen Seite der Bahnlinie vom südlichen Ortsbereich in Richtung Steinklamm über Marienhöh-Langdorf bis zur Wegekreuzung Hirschs Schlag-Rehberg, links ab zum Altbachbett der Großen Ohe und zur verfallenen Hirschtalmühle - über Rehbruck, Grafenhütt, Bärnstein und Dimpflmühle zur Teerstraße nach Grafenau - überqueren, steile Straße aufwärts und beim ersten Haus rechts vorbei in den Wald nach Harschetsreuth - Teerstraße über Heinrichsreit nach Perlesreut (eine Alternativstrecke wird derzeit noch erarbeitet).

Perlesreut - Fürsteneck

17 km

Übernachtung in 8391 Perlesreut
Gasthof u. Metzgerei Karl Pleintinger, Tel. 08555/271 oder
Café-Pension "Mahlburg", Schopfenweg 7, Tel. 08555/1261

Von Perlesreut auf der Straße nach Kirchberg über Ellersdorf hinab zum Ilztal - auf der Nord- bzw. Ostseite der Ilz über Diesensteinmühle bis Schneidermühl - überqueren der Hauptstraße und links weiter (auf der Ostseite der Ilz) zur Schrottenbaumühle - weiter 2 km entlang der Ilz nach der Brücke links und nach etwa 500 m links den Pfad steil bergauf zum Schloß Fürsteneck.

Fürsteneck - Passau

23 km

Übernachtung in 8391 Fürsteneck, Schloßgaststätte, Schloßweg 9, Tel. 08505/1473

Wieder zurück bis zur Brücke - auf die westliche Seite der Ilz und den Ilztalwanderweg (grünes Dreieck) bis nach Hals (an der Ilz). Hier Übernachtung oder mit Linienbus zur Stadtmitte Passau.

Passau

Übernachtung in 8390 Passau (Ortsteil Hals)
Gasthaus-Pension "Zur Brücke", Landrichterstraße 13, Tel. 0851/43475

oder Gasthaus Halser Marktschänke, Marktplatz 2, Tel. 0851/43914

Übernachtung in 8390 Passau, Hotel Deutscher Kaiser, Bahnhofstraße 30,
Tel. 0851/6405

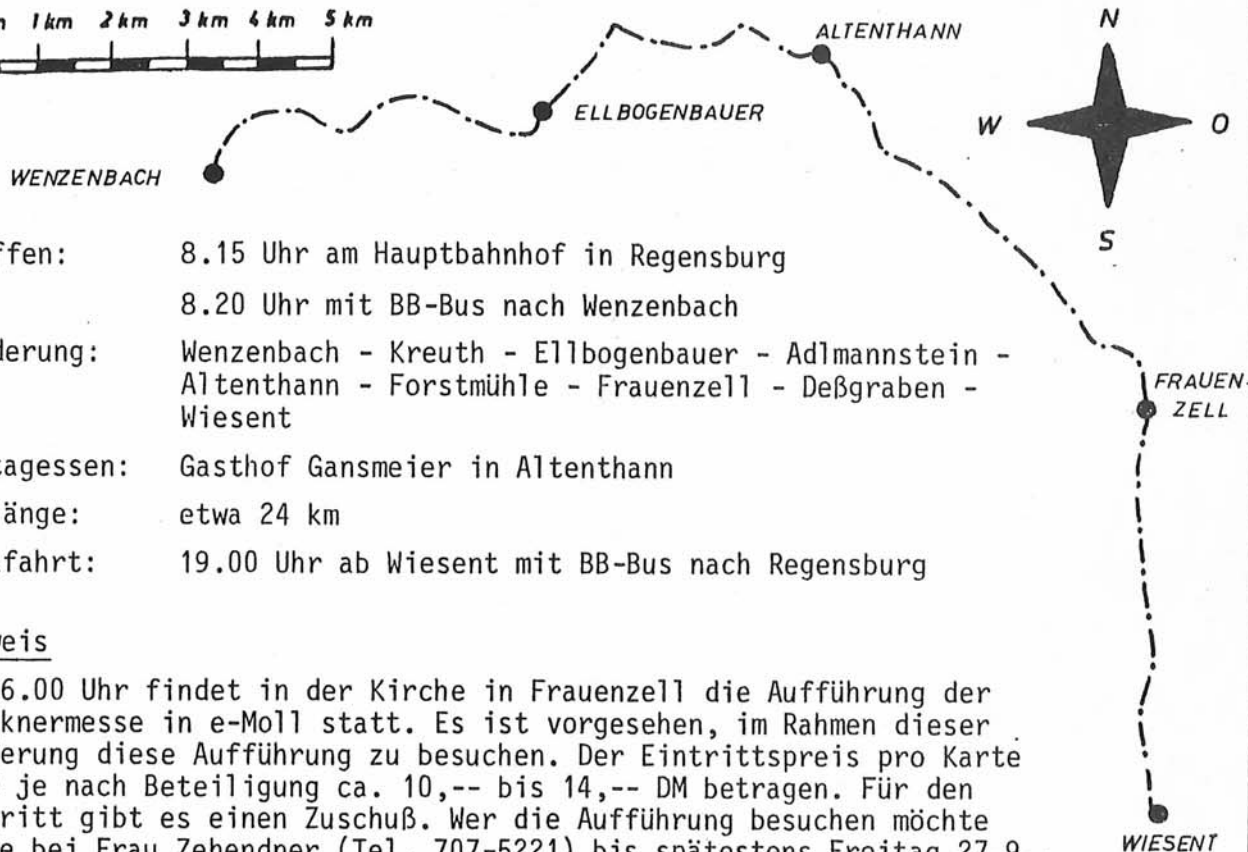

POSTSPORTVEREIN REGENSBURG
WANDERABTEILUNG



DIE WANDERABTEILUNG DES
POSTSPORTVEREINS REGENSBURG
LÄDT FREUNDLICH EIN ZU
EINER WANDERUNG IN DEN

VORWALD

AM SONNTAG 29. SEPTEMBER 1985



Treffen: 8.15 Uhr am Hauptbahnhof in Regensburg

8.20 Uhr mit BB-Bus nach Wenzenbach

Wanderung: Wenzenbach - Kreuth - Ellbogenbauer - Adlmannstein -
Altenthann - Forstmühle - Frauenzell - Deßgraben -
Wiesent

Mittagessen: Gasthof Gansmeier in Altenthann

Weglänge: etwa 24 km

Rückfahrt: 19.00 Uhr ab Wiesent mit BB-Bus nach Regensburg

Hinweis

Um 16.00 Uhr findet in der Kirche in Frauenzell die Aufführung der Brucknermesse in e-Moll statt. Es ist vorgesehen, im Rahmen dieser Wanderung diese Aufführung zu besuchen. Der Eintrittspreis pro Karte wird je nach Beteiligung ca. 10,-- bis 14,-- DM betragen. Für den Eintritt gibt es einen Zuschuß. Wer die Aufführung besuchen möchte bitte bei Frau Zehendner (Tel. 707-5221) bis spätestens Freitag, 27.9., melden. Es besteht evtl. die Möglichkeit, von Frauenzell mit einem Bus oder Privat-PKW zurückzufahren.

Am Freitag, dem 6.9.1985, findet in der Spitalsportgaststätte der Stammtisch der Wanderabteilung statt. Wir zeigen einen Film über eine Bergwanderung im Karwendel aus dem Jahre 1979.

MIT HERZLICHEN WANDERGRÜSSEN

POSTSPORTVEREIN REGENSBURG
WANDERABTEILUNG



DIE WANDERABTEILUNG DES
POSTSPORTVEREINS REGENSBURG
LÄDT FREUNDLICH EIN ZU
EINER BERGWANDERUNG IN DEN

RÄTIKON

VOM SONNTAG 25. AUGUST BIS
DONNERSTAG 29. AUGUST 1985

Sonntag, 25. August 1985

Anfahrt: Regensburg - Garmisch - Fernpaß - Arlberg -
Bludenz - Schruns (Tschagguns) - Talstation
der Golmbahn

Treffen: Um 14.00 Uhr an der Talstation der Golmbahn

- Wanderung:
- A) Berghof Golm 1890 m - Latschätz Alm 1733 m -
Lindauer Hütte 1744 m
Gehzeit 1 1/2 bis 2 Stunden
 - B) Berghof Golm 1890 m - Golmer Joch 2124 m -
Kreuzjoch 2261 m - Wilder Mann 2291 m -
Geißspitze 2334 m - Lindauer Hütte 1744 m
Gehzeit 3 1/2 bis 4 Stunden

Übernachtung: Lindauer Hütte 1744 m (Österreich)

Montag, 26. August 1985

- Wanderung:
- A) Lindauer Hütte 1744 m - Drusentor 2343 m -
Garschinahütte 2235 m
Gehzeit 2 bis 2 1/2 Stunden
Am Nachmittag Möglichkeit zur Besteigung des
Schafberges 2456 m und der Giraspitz 2365 m
 - B) Lindauer Hütte 1744 m - Sulzfluh 2818 m -
Sulzhütte 2120 m - Garschinahütte 2235 m
Gehzeit etwa 7 Stunden

Trittsicherheit ist erforderlich - keine
Einkehrmöglichkeit

Übernachtung: Garschinahütte 2235 m (Schweiz)

Dienstag, 27. August 1985

Wanderung: Garschinahütte 2235 m - Rätikon-Höhenweg-Süd -
Hirtenhütte 2128 m - Schesaplana Hütte 1908 m
Gehzeit 5 Stunden

Übernachtung: Schesaplana Hütte 1908 m (Schweiz)

Mittwoch, 28. August 1985

Wanderung: A) Schesaplana Hütte 1908 m - Rätikon-Höhenweg-Süd
- Cavell-Joch 2239 m - Lüner See 1970 m -
Douglass Hütte 1979 m
Gehzeit 4 bis 5 Stunden

B) Schesaplana Hütte 1908 m - Schesaplana 2965 m
- Totalphütte 2318 m - Lüner See 1970 m -
Douglass Hütte 1979 m
Gehzeit 6 bis 7 Stunden

Trittsicherheit ist erforderlich - keine Ein-
kehrmöglichkeit

Übernachtung: Douglass Hütte 1979 m (Österreich)

Donnerstag, 29. August 1985

Wanderung: Douglass Hütte 1979 m - Lünerkrinne 2155 m -
Alpengasthof Rellstal 1490 m - Tschagguns 687 m
Gehzeit 5 bis 6 Stunden

Rückfahrt nach Regensburg

Allgemeine Hinweise

Bitte Fahrgemeinschaften bilden. Die Fahrt findet bei jedem
Wetter statt. Teilnahme - wie immer - auf eigene Gefahr!

Für die Fahrt haben sich folgende Teilnehmer gemeldet:

Frau: Ketter	Herr: Daimer
Muggenthaler	Englbrecht
Rein	Jenke
Ullersperger	Kuchler <i>Schwarz - Ackermann</i>
	Rein
	Zierer

Literaturhinweis

Freytag & Berndt, Wanderkarte WK 371 (Bludenz - Klostertal -
Montafon) 1 : 50 000

Günther Flaig, Bergverlag Rudolf Rother, Kleiner Führer durch das
Rätikon

MIT HERZLICHEN WANDERGRÜSSEN

Helmut Zierer

POSTSPORTVEREIN REGENSBURG
WANDERABTEILUNG



DIE WANDERABTEILUNG DES
POSTSPORTVEREINS REGENSBURG
LÄDT FREUNDLICH EIN ZUR



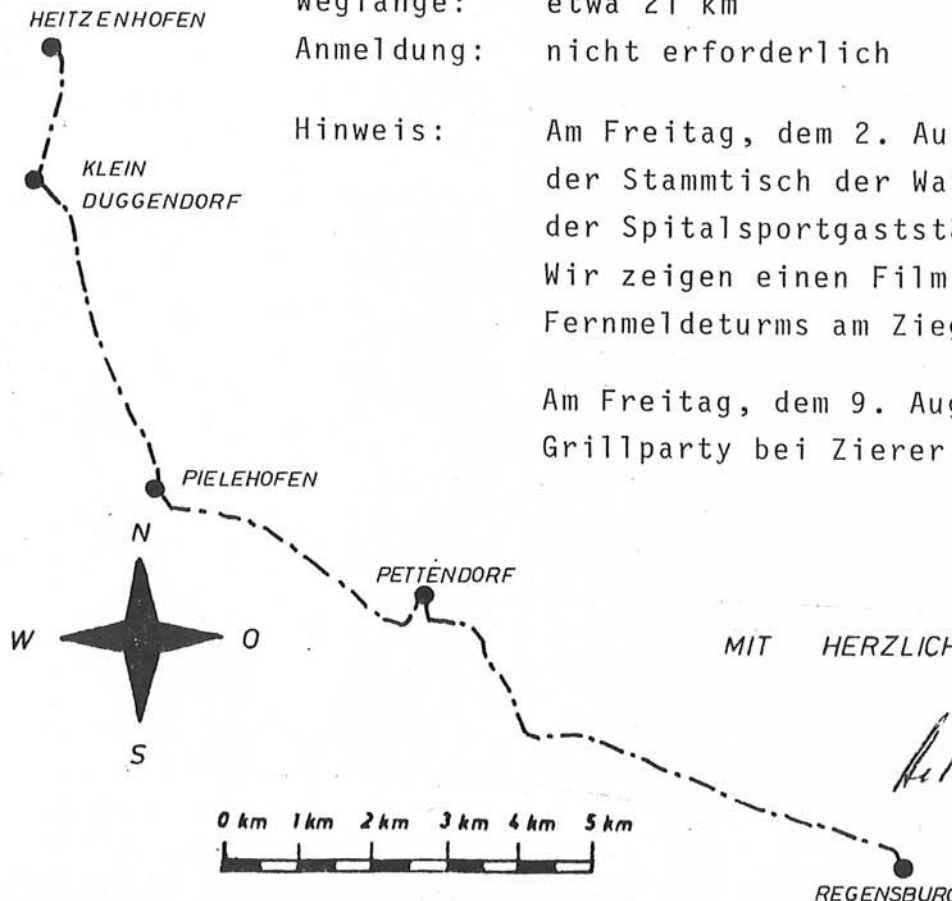
NAABTALWANDERUNG

AM SONNTAG 4. AUGUST 1985

Treffen: 8.20 Uhr am Hauptbahnhof Regensburg
8.25 Uhr mit BB-Bus nach Heitzenhofen
Wanderung: Heitzenhofen - Kleinduggendorf - Pielehofen -
Pettendorf - Watzlikkapelle - Pfaffenstein
Mittagessen: Gasthof Mayer in Pettendorf
Weglänge: etwa 21 km
Anmeldung: nicht erforderlich

Hinweis: Am Freitag, dem 2. August 1985, findet
der Stammtisch der Wanderabteilung in
der Spitalsportgaststätte statt.
Wir zeigen einen Film über den Bau des
Fernmeldeturms am Ziegetsberg.

Am Freitag, dem 9. August 1985,
Grillparty bei Zierer.



MIT HERZLICHEN WANDERGRÜSSEN

Helmut Zierer

REGENSBURG

POSTSPORTVEREIN REGENSBURG
WANDERABTEILUNG



DIE WANDERABTEILUNG DES
POSTSPORTVEREINS REGENSBURG
LÄDT FREUNDLICH EIN ZU
EINER WANDERUNG IN DIE



TUXER VORALPEN

VOM SAMSTAG 27. JULI BIS MONTAG
29. JULI 1985

Samstag, 27. Juli 1985

Treffen: 9.45 Uhr an der Liftstation in Lannersbach
(Lift zur Eggalm). Der Lift ist nur bis 10.15 Uhr
in Betrieb. In der Bergstation Möglichkeit zum
Essen.

Wanderung: Eggalm 1948 m - Grüblspitze 2395 m - Torsee 2200 m
- Torjoch 2386 m - Lizumer Hütte 2019 m
Gehzeit etwa 5 - 6 Stunden

Übernachtung: Lizumer Hütte 2019 m; Lager sind reserviert
Tel. 0043/5224/2111

Sonntag, 28. Juli 1985

Wanderung: Lizumer Hütte 2019 m - Grafensjoch 2450 m -
Grafensalm 1743 m - Weidener Hütte 1799 m
Gehzeit etwa 5 Stunden

Übernachtung: Weidener Hütte 1799 m; Lager sind reserviert
Tel. 0043/5224/8529

Montag, 29. Juli 1985

Wanderung: Weidener Hütte 1799 m - Geiseljoch 2292 m
- Geiselhof 1700 m (Möglichkeit zum Mittagessen)
- Lannersbach 1281 m
Gehzeit etwa 4 1/2 - 5 Stunden

Allgemeine Hinweise

Bitte Fahrgemeinschaften bilden!

Die Fahrt findet bei jedem Wetter statt; Teilnahme - wie immer -
auf eigene Gefahr.

Für den zweiten Tag besteht keine Einkehrmöglichkeit. Bitte
Proviant mitnehmen.

Für die Fahrt haben sich folgende Teilnehmer gemeldet:

Frau:	Herr:
Brenner	Ackermann
Hiltz	Daimer
Krieger	Englbrecht
Muggenthaler	Gördes
Schaar-Ackermann	Hiltz Jenke
Ullersperger	Krieger
Walter	Kuchler
	Soller
	Zierer

Literaturhinweis

Freytag & Berndt, Wanderkarte WK 151, 1 : 50 000

Walter Klier, Bergverlag Rudolf Rother, Kleiner Führer durch
die Tuxer Voralpen

Mit herzlichen Wandergrüßen



Helmut Zierer

POSTSPORTVEREIN REGENSBURG
WANDERABTEILUNG



DIE WANDERABTEILUNG DES
POSTSPORTVEREINS REGENSBURG
LÄDT FREUNDLICH EIN ZU
EINER TAGESFAHRT NACH



KUFSTEIN

AM SAMSTAG 20. JULI 1985

- Treffen: Um 6.00 Uhr beim Fernmeldeamt in der Bajuwarenstraße.
Mit dem Bus über die BAB Regensburg - Kufstein
- Wanderung: A. sehr leicht
Mit dem Sessellift Wilder Kaiser zum Brentenjoch 1204 m;
über das Berghaus Aschenbrenner nach Kufstein 496 m.
Gehzeit 2 1/2 bis 3 Stunden
- B. leicht
Mit dem Sessellift Wilder Kaiser zum Brentenjoch 1204 m
- Kaindl Hütte 1293 m - Bettlersteigsattel 1371 m -
Hinterbärenbad 829 m - Antoniuskapelle 867 m nach Kufstein 496 m.
Gehzeit 5 bis 6 Stunden
- Mittagessen: Bei Tour A im Berghaus Aschenbrenner
Bei Tour B in Hinterbärenbad
- Es ist vorgesehen, nach der Wanderung im Auracher Löchl einzu-
kehren.
- Fahrpreis: je nach Beteiligung 18,-- bis 20,-- DM
Für PSV-Mitglieder gibt es einen Fahrtkostenzuschuß,
für Kinder ist die Fahrt frei.
Bergfahrt mit dem Lift ca. 10,-- DM
- Anmeldung: Bis spätestens Freitag, 19. Juli 1985, bei Frau J. Zehndner,
Tel. 707-5221
- Sonstiges: Die Wanderungen sind auch für Kinder geeignet.
Bei schlechtem Wetter wird die Tour abgeändert.

Mit herzlichen Wandergrüßen

Helmut W. ...

POSTSPORTVEREIN REGENSBURG
WANDERABTEILUNG



DIE WANDERABTEILUNG DES
POSTSPORTVEREINS REGENSBURG
LÄDT FREUNDLICH EIN ZUR



LABERTALWANDERUNG

AM SONNTAG 7. JULI 1985

Treffen: 9.00 Uhr am Parkplatz in Alling
Anfahrt mit Privat-PKW

Wanderung: Alling - Saxberg - Muckental - Haugenried -
Eichhofen - Schönhofen - Alling

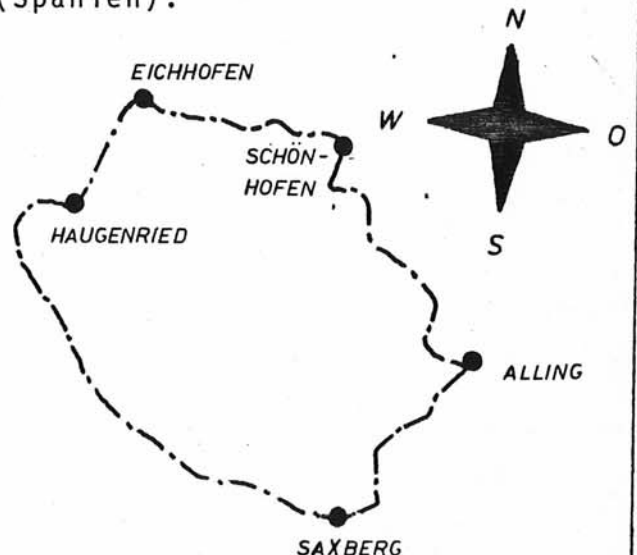
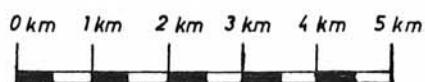
Mittagessen: Brauereigasthof in Eichhofen

Weglänge: etwa 22 km

Anmeldung: Nicht erforderlich

Hinweis: Am Freitag, dem 5. Juli 1985, findet der Stammtisch
der Wanderabteilung in der Spitalsportgaststätte
statt.

Wir zeigen einen Film über eine Urlaubsreise
an die Costa Brava (Spanien).



MIT HERZLICHEN WANDERGRÜSSEN

Wolfgang Hierer

POSTSPORTVEREIN REGENSBURG
WANDERABTEILUNG



DIE WANDERABTEILUNG DES
POSTSPORTVEREINS REGENSBURG
LÄDT FREUNDLICH EIN ZU
EINER WANDERUNG IN DEN



KELHEIMER FORST

AM SONNTAG 23. JUNI 1985

Treffen: Um 8.25 Uhr am Hauptbahnhof in Regensburg
Um 8.41 Uhr mit Eilzug nach Kelheim

Wanderung: Kelheim - Goldberg - Frauenhäusl - Saxberg -
Bergmatting - Alling - Marienhöhe -
Prüfening

Mittagessen: Gasthof Eisvogel in Bergmatting

Weglänge: etwa 22 km

Anmeldung: Nicht erforderlich

Hinweis: Am Freitag, dem 7. Juni 1985,
findet der Stammtisch der
Wanderabteilung in der
Spitalsportgaststätte
statt.





Wir sind verreist und sind unter folgenden
Adressen zu erreichen !

vom Samstag 25. Mai bis Samstag 1. Juni 1985

Hotel „ Capri ”

Tel: 0039 - 421 - 90453

Via D. Alighieri 11

30017 Lido di Jesolo

oder : 0039 - 421 - 91393

vom Samstag 1. Juni bis Samstag 8. Juni 1985

Haus Riedinger

Schennastr. 47

39012 Meran

Tel: 0039 - 473 - 32492

POSTSPORTVEREIN REGENSBURG
WANDERABTEILUNG



DIE WANDERABTEILUNG DES
POSTSPORTVEREINS REGENSBURG
LÄDT FREUNDLICH EIN ZU
EINER WANDERUNG IN DEN



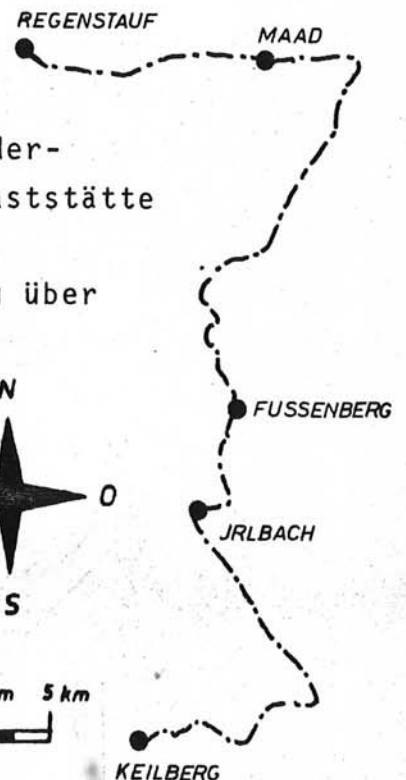
FÜRSTL. THIERGARTEN

AM SAMSTAG 11. MAI 1985

- Treffen: 8.30 Uhr am Hauptbahnhof in Regensburg
8.35 Uhr mit BB-Bus nach Regenstauf
- Wanderung: Regenstauf - Maad - Höllgraben - Gambachtal -
Fußenberg - Irlbach - Spindelbachtal -
Hohe Linie - Keilberg
- Mittagessen: Gasthof Riederer in Irlbach
- Weglänge: etwa 21 km
- Anmeldung: Nicht erforderlich!

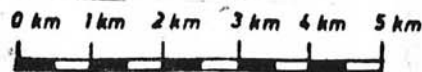
Hinweis: Am Freitag, dem 3. Mai 1985,
findet der Stammtisch der Wander-
abteilung in der Spitalsportgaststätte
statt.

Walter Lutz hält einen Vortrag über
die Baleareninsel "Mallorca".



MIT HERZLICHEN WANDERGRÜSSEN

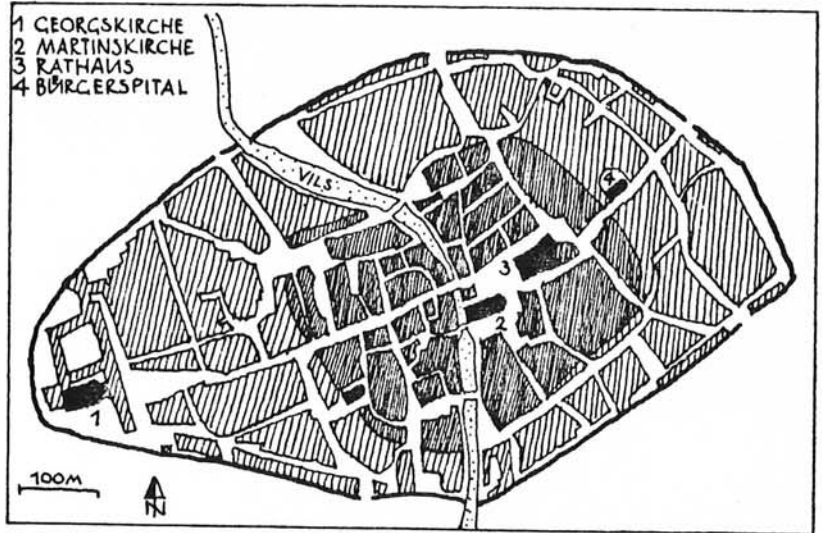
Walter Lutz



POSTSPORTVEREIN REGENSBURG
WANDERABTEILUNG



DIE WANDERABTEILUNG DES
POSTSPORTVEREINS REGENSBURG
LÄDT FREUNDLICH EIN ZU
EINER KULTURFAHRT NACH



Amberg

AMBERG

AM SAMSTAG 4. MAI 1985

- 8.00 Uhr Abfahrt beim FA Regensburg, Bajuwarenstraße
Fahrt mit dem Bus über das Vilstal nach Amberg
- 9.30 Uhr Stadtführung in Amberg
- 11.30 Uhr Besichtigung mit kurzer Führung der Wallfahrts-
kirche Maria Hilf
- 12.30 Uhr Mittagessen im Hotel Gall in Amberg
Weiterfahrt über Kastl zur König-Otto-Höhle
Besichtigung der Höhle (mit Führung)
- 17.00 Uhr Brotzeit im Gasthof Winkler in Lengenfeld
bis
19.00 Uhr
- Ankunft in Regensburg gegen 20.00 Uhr
- Fahrtkosten je nach Beteiligung 12.00 DM bis 15.00 DM
Eintritte und Führungen etwa 5,00 DM
Für PSV-Mitglieder gibt es einen Fahrtkostenzuschuß.
Gäste herzlich willkommen!
- Anmeldung bis spätestens Freitag, 3. Mai 1985,
bei Frau I. Zehendner, Tel. 707-5221

Mit herzlichen Wandergrüßen

Helmut Zieren

POSTSPORTVEREIN REGENSBURG
WANDERABTEILUNG



DIE WANDERABTEILUNG DES
POSTSPORTVEREINS REGENSBURG
LÄDT FREUNDLICH EIN ZUR

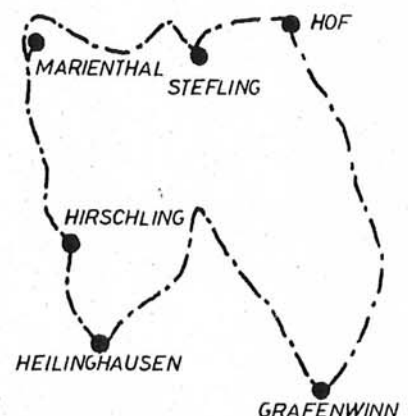
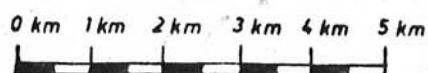



REGENTALWANDERUNG

AM SAMSTAG 20. APRIL 1985

- Treffen: Um 9.00 Uhr bei der Kirche in Heilinghausen
Anfahrt mit Privat-Pkw
- Wanderung: Heilinghausen - Gibacht - Grafenwinn -
Jugenberg - Eckhartsreuth - Hof - Stefling -
Hirschling - Heilinghausen
- Mittagessen: Gasthof Stuber in Hof (Es gibt nur Brotzeiten)
- Weglänge: etwa 20 km
- Anmeldung: Nicht erforderlich!
- Hinweis: Am Freitag, dem 12.4.1985, findet der Stammtisch
der Wanderabteilung in der Spitalsportgaststätte
in der Prüfeninger Straße statt.
Wir zeigen einen Film über eine Islandreise.

MIT HERZLICHEN WANDERGRÜSSEN



POSTSPORTVEREIN REGENSBURG
WANDERABTEILUNG



DIE WANDERABTEILUNG DES
POSTSPORTVEREINS REGENSBURG
LÄDT FREUNDLICH EIN ZUR

SCHEUCHENBERG - WANDERUNG

AM SONNTAG 17. MÄRZ 1985

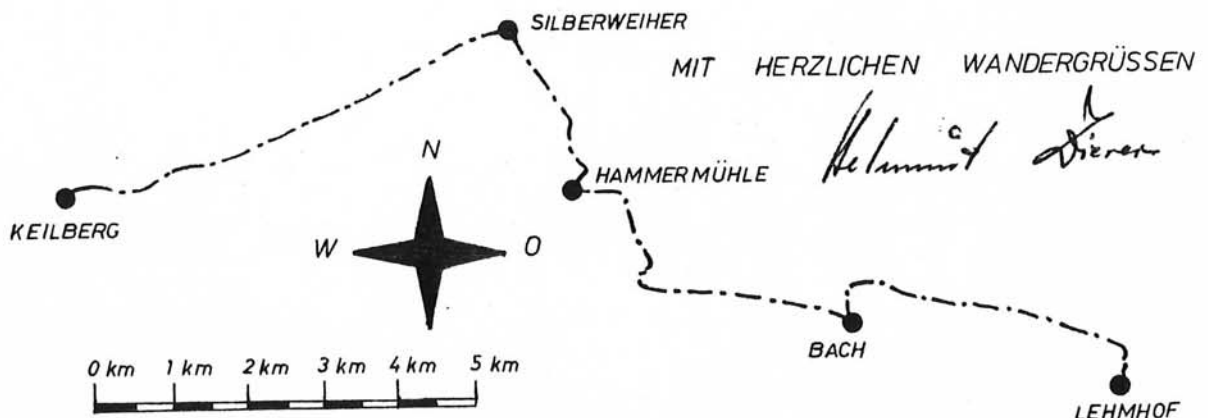
Treffen: 8.30 Uhr am Hauptbahnhof in Regensburg
8.35 Uhr mit BB-Bus nach Lehmhof

Wanderung: Lehmhof - Fürstlicher Thiergarten - Bach -
Scheuchenberg - Hammermühle - Silberweiher -
Keilberg

Mittagessen: Gasthof Hammermühle

Weglänge: etwa 20 km; Anmeldung: nicht erforderlich!

Hinweis: Am 1.3.1985 findet der Stammtisch der Wander-
abteilung in der Spitalsportgaststätte in der
Prüfeninger Straße statt.
Martin Blank und Anton Kulzer zeigen Dias von
der Oberpfalzwanderung.



POSTSPORTVEREIN REGENSBURG
WANDERABTEILUNG



DIE WANDERABTEILUNG DES
POSTSPORTVEREINS REGENSBURG
LÄDT FREUNDLICH EIN ZUR



FASCHINGSWANDERUNG

AM SAMSTAG 2. FEBRUAR 1985

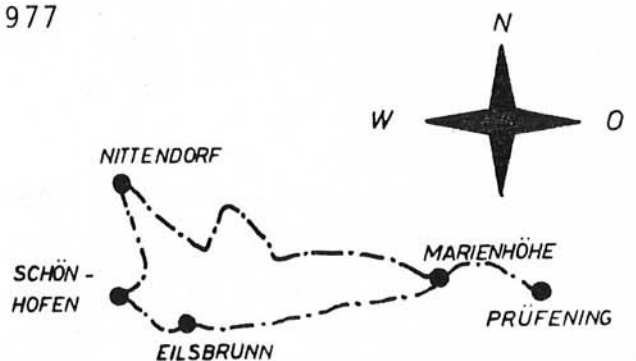

- Treffen: Um 9.00 Uhr am Parkplatz der BB-Schule in Prüfening
- Wanderung: Prüfening - Marienhöhe - Nittendorf - Schönhofen - Eilsbrunn - Marienhöhe - Prüfening
- Mittagessen: Im Naturfreundehaus in Schönhofen (Geburtstagsfeier von Lotte Lang)
- Weglänge: etwa 15 km
- Anmeldung: Nicht erforderlich!

Hinweis: Am 1.2.1985 findet die Jahreshauptversammlung der Wanderabteilung in der Spitalsportgaststätte in der Prüfeningener Straße statt.

Folgende Tagesordnung ist vorgesehen:

- Wahl des 2. Abteilungsleiters
- Sonstiges
- Filmvortrag über eine Wanderfahrt nach Auffach' aus dem Jahre 1977

MIT HERZLICHEN WANDERGRÜSSEN



gest. + J. + Mand

POSTSPORTVEREIN REGENSBURG
WANDERABTEILUNG



DIE WANDERABTEILUNG DES
POSTSPORTVEREINS REGENSBURG
LÄDT FREUNDLICH EIN ZUR

DREIKÖNIGSWANDERUNG

AM SONNTAG 6. JANUAR 1985

- Treffen: Um 9.00 Uhr am Parkplatz der BB-Schule in Prüfening
- Wanderung: Mariaort - Martin-Heumann-Weg - Etterzhausen - Pettendorf - Watzlikkapelle - Steinweg
- Mittagessen: Gasthof Meyer in Pettendorf
- Weglänge: etwa 18 km
- Anmeldung: Nicht erforderlich!

- Hinweis: Am 4.1.1985 findet der Stammtisch der Wanderabteilung in der Spitalsportgaststätte in der Prüfeningener Straße statt.
Willi Gördes hält einen Vortrag über "Sofortmaßnahmen am Unfallort".

MIT HERZLICHEN WANDERGRÜSSEN

Helmut Gördes

