



PROGRAMM

FÜR DAS BERG-, WANDER- UND KULTURJAHR 1986

A. Wanderungen in der engeren Heimat

Mo. 06.01.1986	Dreikönigswanderung	gesch + Tr
Sa. 01.02.1986	Faschingswanderung	gesch
So. 16.03.1986	Scheuchenbergwanderung	—
Sa. 12.04.1986	Kelheimer Forst	—
Sa. 10.05.1986	Thiergartenwanderung	—
So. 01.06.1986	Naabtalwanderung	gesch.
So. 06.07.1986	Vorwald	—
So. 03.08.1986	Labertalwanderung	—
So. 14.09.1986	Regentalwanderung	gesch.
Sa. 25.10.1986	Kartoffelausflug	—
So. 09.11.1986	Martin-Heumann-Wanderung	—
So. 07.12.1986	Adventswanderung	—

4x Sa
7x So

B. Kulturfahrt

Sa. 26.04.1986 Kulturfahrt nach Burghausen gesch, Tr, Tina, Martin

C. Bayerwaldfahrt

So. ~~12.~~₅ 10.1986 Schachtenwanderung gesch + Tr + Tina

D. Bergfahrten

Fr. 14.02. bis Fr. 28.02.1986 Bergwandern auf Mallorca gesch, + Tr

Sa. 14.06. bis Di. 17.06.1986 Bergwandern in Brixen im Thale mit Talquartier Übernachtung im AV-Haus oder in Privatquartieren gesch + Tr + Tina

Sa. 23.08. bis Sa. 30.08.1986 Bergwandern in Ehrwald in Tirol mit Talquartier gesch + Tr + Tina

Das vorläufige Programm für Brixen im Thale und Ehrwald kann ab Dezember 1985 bei Frau Zehendner (Tel. 707-5221) angefordert werden. Anmeldung für diese beiden Fahrten bis 1.5.1986 bei Frau Zehendner.

Für die Mallorca-Fahrt werden noch Anmeldungen entgegengenommen. Gäste sind für alle Unternehmungen herzlich willkommen. Teilnahme - wie immer - auf eigene Gefahr. Für jede Wanderung erfolgt nochmals eine gesonderte Ausschreibung. Änderungen vorbehalten!

Mit herzlichen Wandergrüßen

Helmut Zehendner

SPORTGEMEINSCHAFT POST I SÜD
WANDERABTEILUNG



DIE WANDERABTEILUNG DER
SPORTGEMEINSCHAFT POST I SÜD
LÄDT FREUNDLICH EIN ZUM



ADVENTSAUSFLUG

AM SONNTAG 7. DEZEMBER 1986

Treffen: 9.00 Uhr am Parkplatz der BB-Schule in Prüfening

Wanderung: Marienhöhe - Alling - Schönhofen - Marienhöhe

Mittagessen: Im Naturfreundehaus in Schönhofen
(Rigobert Soller lädt uns zu einer Leberkäs-
brotzeit ein)

Weglänge: etwa 17 km

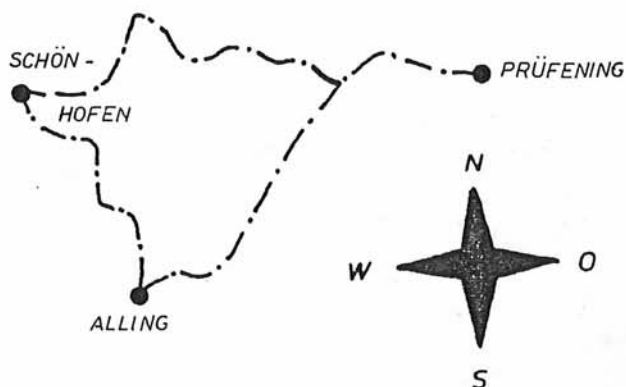
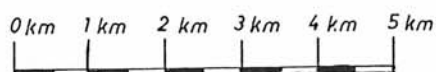
Anmeldung: nicht erforderlich

Hinweis: Am Freitag, dem 12.12.1986, findet der Stammtisch
der Wanderabteilung in der Spitalsportgaststätte
in der Prüfeningener Straße statt.
Gemütliches Beisammensein.

An alle Post-
bezieher der
Ausschreibun-
gen! Für die Versendung unserer Ausschreibungen habe
ich die falsche Umschlaggröße gewählt. Deshalb
mußten einige Postbezieher eine Nachgebühr ent-
richten. Ich bitte diesen Fehler zu entschuldigen.

Mit herzlichen Wandergrüßen

Helmut Zierer





DIE WANDERABTEILUNG DER
SPORTGEMEINSCHAFT POST / SÜD
LÄDT FREUNDLICH EIN ZUR



MARTIN HEUMANN WANDERUNG

AM SONNTAG 9. NOVEMBER 1986

Um 7.30 Uhr hl. Messe für Rose und Martin Heumann sowie für alle
Verstorbenen der Wanderabteilung

- Treffen: 9.20 Uhr am Hauptbahnhof Regensburg
9.25 Uhr mit BB-Bus nach Duggendorf
- Wanderung: Duggendorf - Pielenhofen - Pettendorf - Watzlik-
kapelle - Regensburg
- Mittagessen: Gasthof Meier in Pettendorf
- Weglänge: etwa 17 km; Anmeldung ist nicht erforderlich!
- Hinweise: Am Freitag, 7.11.1986, um 19.00 Uhr, findet im Post/Süd-
Sportheim am Kaulbachweg eine außerordentliche Mitglieder-
versammlung statt.

Am Freitag, 14.11.1986, findet der Stammtisch der Wander-
abteilung in der Spitalsportgaststätte in der Prüfeninger
Straße statt.

Wir zeigen einen Film über eine Bergwanderwoche in Ehrwald
in Tirol.



Am Samstag, 15.11.1986, zeigt uns Frau Höpfl das "Römische
Regensburg". Treffen um 14.00 Uhr vor der Niedermünster-
kirche.

DUGGENDORF

PIELENHOFEN

PETTENDORF

REGENSBURG



Mit herzlichen Wandergrüßen

Helmut Zierer

Gerh + Fr + Tina

SPORTGEMEINSCHAFT POST I SÜD REGENSBURG
WANDERABTEILUNG



DIE WANDERABTEILUNG DER
SPORTGEMEINSCHAFT POST I SÜD
LÄDT FREUNDLICH EIN ZUR

BAYERWALDFAHRT

AM SONNTAG 5. OKTOBER 1986

- Treffen: Fernmeldeamt Regensburg, Bajuwarenstraße
Abfahrt um 6.00 Uhr mit dem Bus nach Buchenau
- Wanderung: 1. Gruppe: Buchenau - Lindbergschachten -
Zwieseler Filz - Verlorener Schachten
- Rachel - Parkplatz Gfäll
2. Gruppe: Rundwanderung im Nationalpark Baye-
rischer Wald (Gehege-Zone)
- Mittagessen: Gruppe 1: Selbstverpflegung
Gruppe 2: in einem Gasthof in Altschönau
- Weglänge: Gruppe 1: etwa 24 km (ca. 6 Stunden)
Gruppe 2: Gehzeit etwa 2 oder 4 Stunden
- Fahrpreis: je nach Beteiligung 15,-- bis 20,-- DM
Kinder frei
Für Post/Süd-Mitglieder gibt es einen Fahrt-
kostenzuschuß
- Führung: Helga Muggenthaler
- Gäste sind herzlich willkommen!
- Der Rundwanderweg im Nationalpark ist auch für
Senioren und Kinder geeignet.
- Anmeldung: Bis spätestens Freitag, 3. Oktober 1986,
bei Frau Multhammer, Tel. 707-5741

Mit herzlichen Wandergrüßen

Helmut Zierer
Helmut Zierer



DIE WANDERABTEILUNG DER
SPORTGEMEINSCHAFT POST I SÜD
LÄDT FREUNDLICH EIN ZUR



REGENTALWANDERUNG

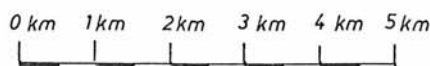
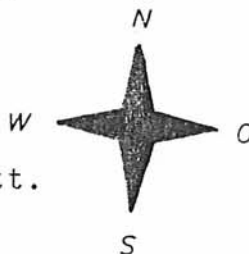
AM SONNTAG 14. SEPTEMBER 1986

- Treffen: Um 9.00 Uhr am Sportplatz in Ramspau
Anfahrt mit Privat-Pkw
- Wanderung: Ramspau - Hölzelberg - Eulenberg - Schwarzberg -
Marienthal - Hirschling - Eulenberg - Ramspau
- Mittagessen: Gasthof Wittmann in Marienthal
- Weglänge: etwa 21 km; Anmeldung: nicht erforderlich!
- Führung: Helga Muggenthaler
- Hinweis: Am Freitag, dem 5. September 1986, findet der
Stammtisch der Wanderabteilung in der Spitalsport-
gaststätte in der Prüfeninger Straße statt.
Gemütliches Beisammensein.
- Achtung! Wegen der Landtagswahl 1986 findet die Bayerwald-
wanderung nicht wie
im Jahresprogramm
ausgeschrieben am
12. Oktober,
sondern eine
Woche früher
am 5. Oktober statt.

Mit herzlichen Wandergrüßen

Helmut Zierer

Helmut Zierer



SPORTGEMEINSCHAFT POST I SÜD REGENSBURG
WANDERABTEILUNG



DIE WANDERABTEILUNG DER
SPORTGEMEINSCHAFT POST I SÜD
LÄDT FREUNDLICH EIN ZUR
BERGWANDERWOCHE NACH



EHRWALD

VOM SAMSTAG 23. AUGUST 1986

BIS SAMSTAG 30. AUGUST 1986

Treffen: Um 11.00 Uhr im Gästehaus Haag (Donner),
siehe Plan!

Anfahrt: Mit Privat-Pkw; bitte Fahrgemeinschaften bilden.

Übernachtung: Wir sind in 4 Häusern untergebracht, die alle
nahe beieinander liegen (siehe Plan).

Gästehaus Haag (Donner)

Haag Nr. 4

A-6632 Ehrwald

Tel. 0043/5673/2641

Doppelzimmer:

Familie Engelhard

Familie Geng

Familie Hilz

Familie Rein

Frau Schweitzer / Frau Ullersperger

Herr Zierer / Frau Walter

Dreibettzimmer:

Familie Daimer

Gästehaus Schöneweis

Ganghoferstraße 26

A-6632 Ehrwald

Doppelzimmer:

Herr Englbrecht / Herr Kuchler

Frau Lochner / Frau Wöhrl

Familie Soller

Herr Blank / Herr Loipeldinger
(Haus noch unbekannt)

Gästehaus Schennach
Hölzli 27
A-6632 Ehrwald

Einzelzimmer:
Frau Ketter
Frau Kulzer

Gästehaus Schennach Robert
Schulweg 17
A-6632 Ehrwald

Einzelzimmer:
Frau Dörner
Frau Kufer
Frau Muggenthaler
Frau Schneider

Der Zimmerpreis mit Frühstück beträgt pro Person und Nacht etwa
180 bis 200 ÖS.

P r o g r a m m

Eingehtour Törlenweg

Ehrwalder Alm - Tajatörl - Coburger Hütte - Seebensee - Hoher
Gang - Ehrwald

Mit Seilbahn zur Zugspitze - Knorrhütte - Gatterl - Ehrwalder
Alm - Ehrwald

Fernpaß - Bichlbacher Jöchle - Bichlbach

Ehrwald - Hoher Gang - Coburger Hütte - Bieberwier Scharte -
Talegg - Ehrwald

Berwang - Tanneller - Ritzlersteig - Heiterwang oder Berwang -
Heiterwanger Hochalm - Zadeckysteig - Heiterwang

Grubigstein - Abstieg nach Lermoos

Zu diesen Bergwanderungen wird noch ein Programm mit kürzeren
und leichteren Wanderungen angeboten.

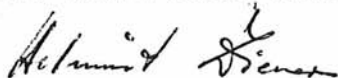
Änderungen vorbehalten!

Teilnahme - wie immer - auf eigene Gefahr

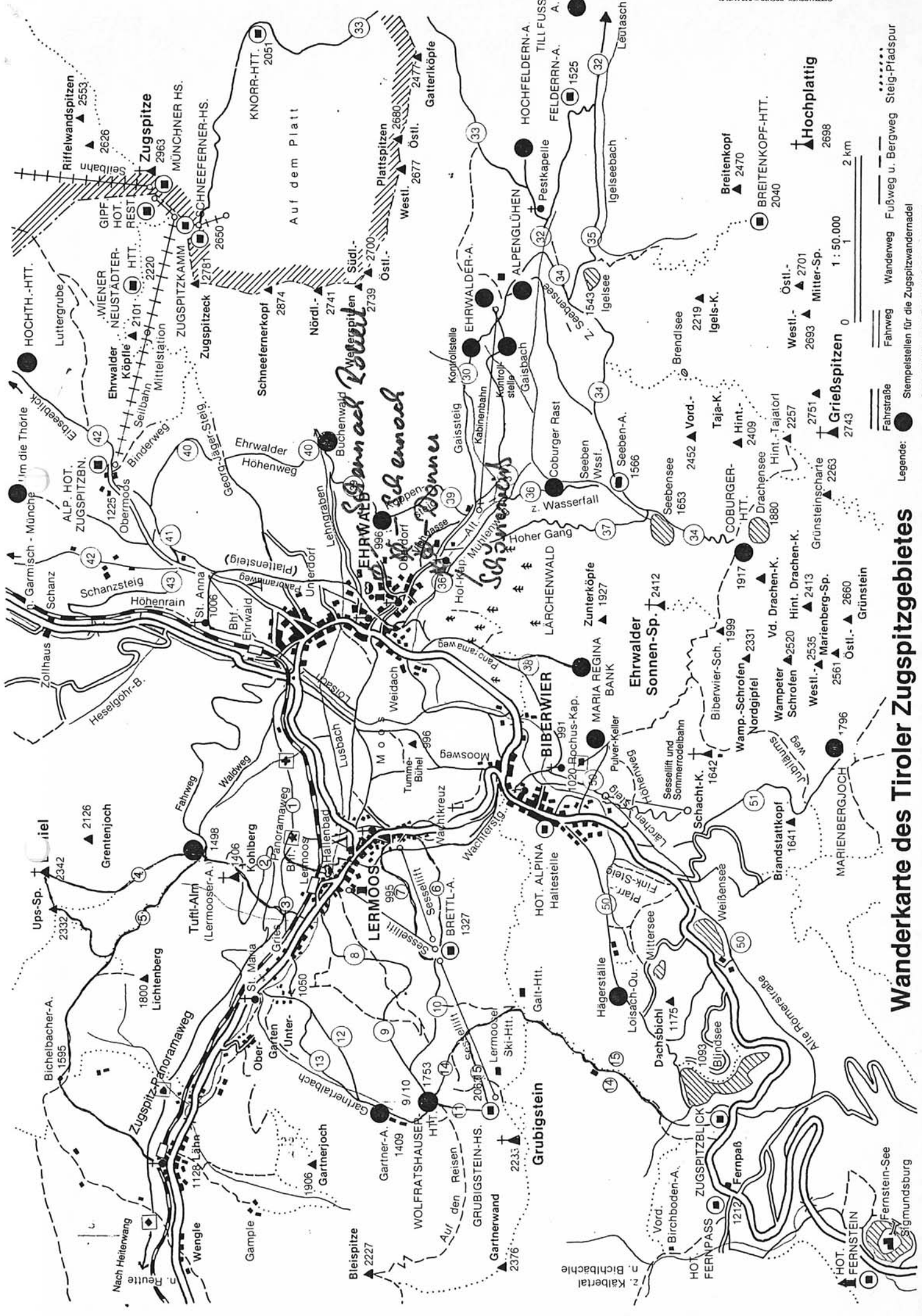
Literaturhinweis

Freytag und Bernd Wanderkarte Nr. 352
Ehrwald - Lermoos - Reütte - Tannheimer Tal 1:50 000
Kompaß Wanderkarte Nr. 25, 1:50 000 (nicht so gut)

Mit herzlichen Wandergrüßen



Helmut Zierer



Wanderkarte des Tiroler Zugspitzgebietes

Legende:

- Fahrstraße
- Fahweg
- Wanderweg
- Fußweg u. Bergweg
- Steig-Pradspur
- Stempelstellen für die Zugspitzwandermädel
- Stempelstellen des Zugspitz-Panoramaweges

1 : 50.000

Hochplattig
2698

Östl.- 2701
Westl.- 2693
Mitter-Sp. 2698

Breitenkopf
2470

BREITENKOPF-HTT.
2040

2219
Igels-K.

2452
Vord.-

2412
Ehrwalder
Sonnen-Sp.

1917
Biberwier-Sch.

2331
Wamp-Schrofen

2520
Vd. Drachen-K.

2413
Hint. Drachen-K.

2751
Grünsteinscharte

2263
Grießspitzen

2743

2660
Grünstein

1796
MARIENBERGJOCH

1641
Brandstattkopf

1175
Dachsbiel

1093
Blindsee

1175
Vord. Birchboden-A.

1213
FERNPASS

1213
FERNPASS

1213
FERNPASS

1213
FERNPASS

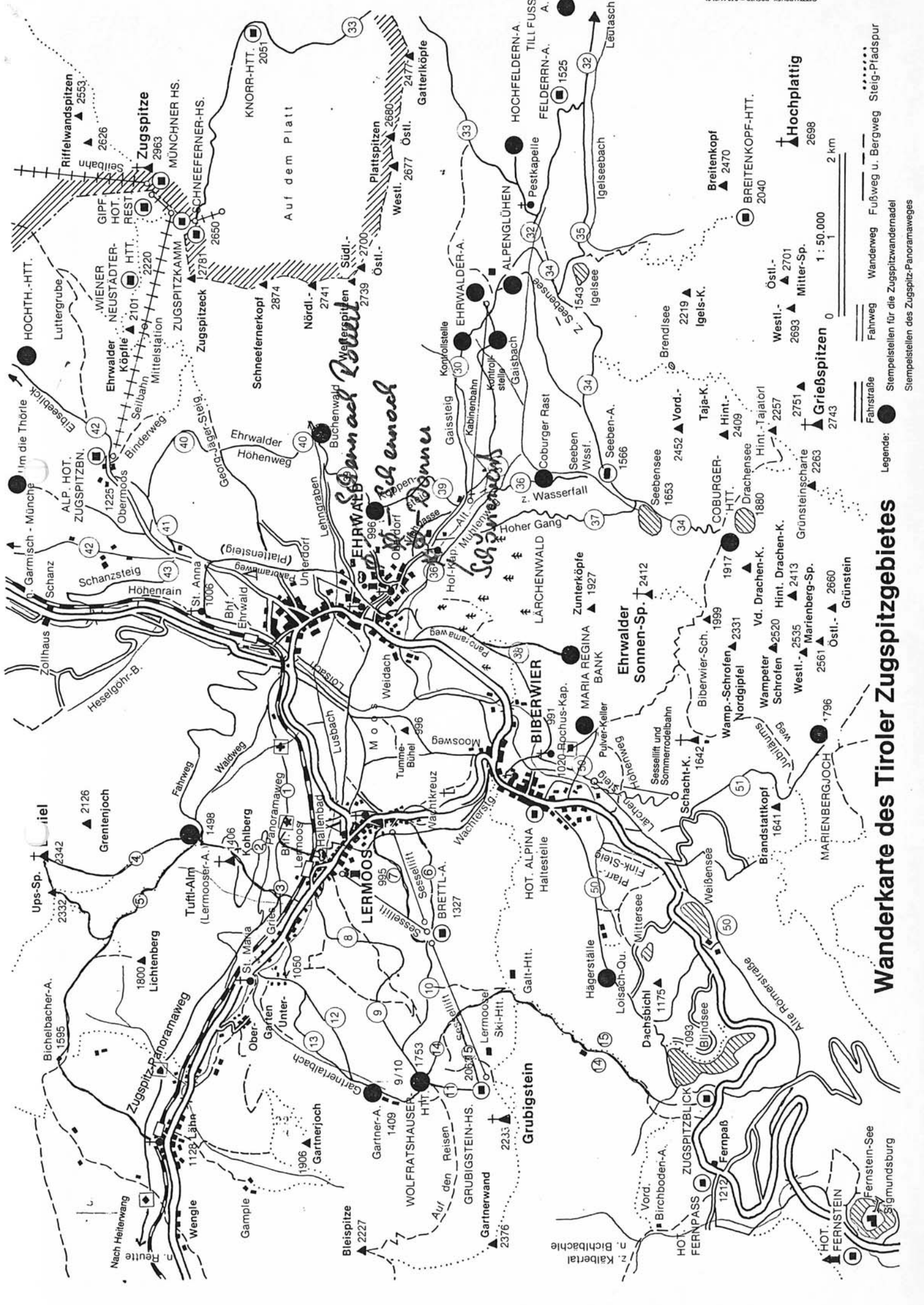
1213
FERNPASS

1213
FERNPASS

1213
FERNPASS

1213
FERNPASS

1213
FERNPASS



Wanderkarte des Tiroler Zugspitzgebietes

Legende:

- Fahrstraße
- Fahweg
- Wanderweg
- Fußweg u. Bergweg
- Steig-Pradspur
- Stempelstellen für die Zugspitzwandermädel
- Stempelstellen des Zugspitz-Panoramaweges

1 : 50.000

Hochplattig
2698

Östl.- 2701
Westl.- 2693
Mitter-Sp. 2698

Breitenkopf
2470

BREITENKOPF-HTT.
2040

2219
Igels-K.

2452
Vord.-

2412
Ehrwalder
Sonnen-Sp.

1917
Biberwier-Sch.

2331
Wamp-Schrofen

2520
Vd. Drachen-K.

2413
Hint. Drachen-K.

2751
Grünsteinscharte

2263
Grießspitzen

2743

2660
Grünstein

1796
MARIENBERGJOCH

1641
Brandstattkopf

1175
Dachsbiel

1093
Blindsee

1175
Vord. Birchboden-A.

1213
FERNPASS

1213
FERNPASS

1213
FERNPASS

1213
FERNPASS

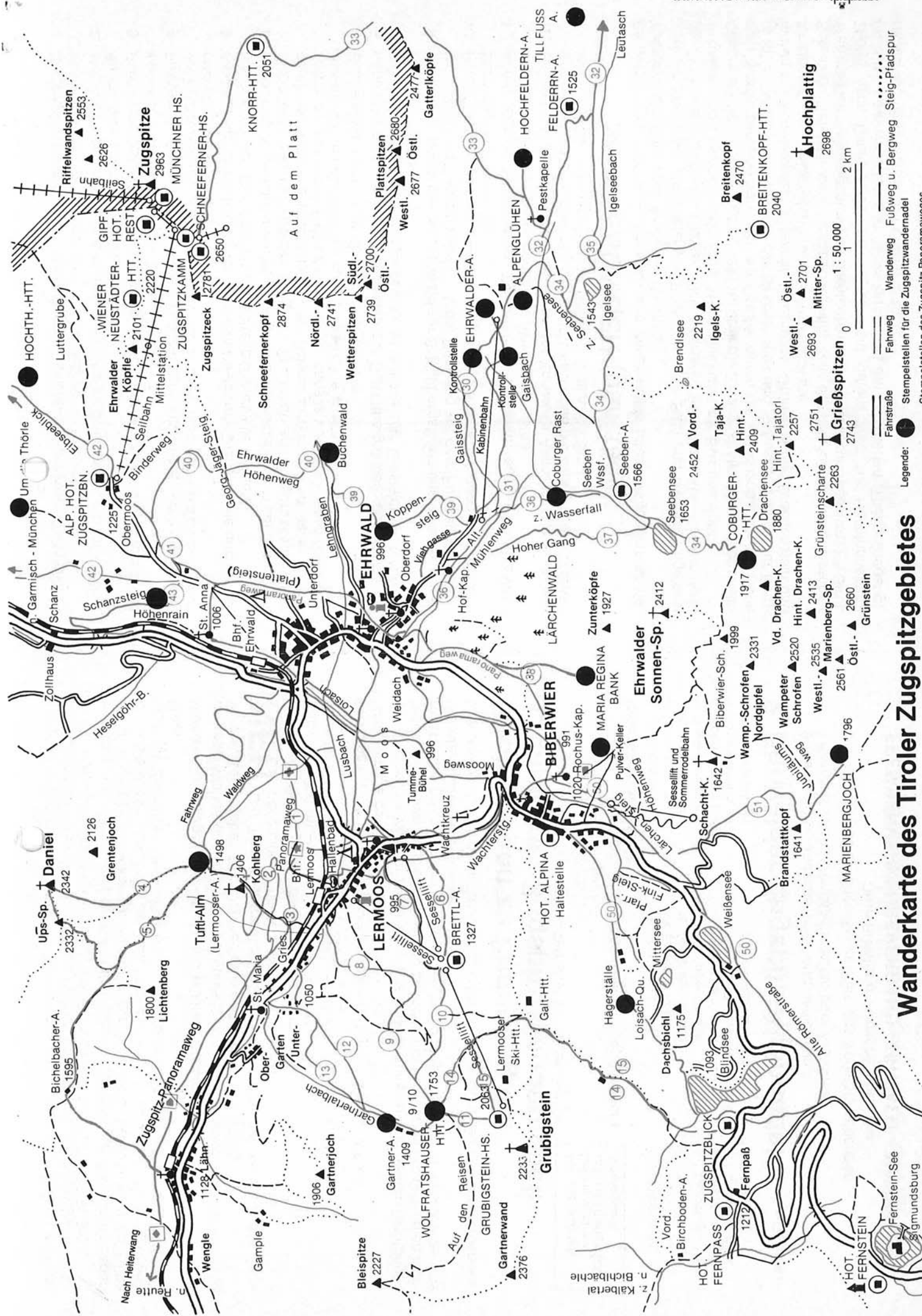
1213
FERNPASS

1213
FERNPASS

1213
FERNPASS

1213
FERNPASS

1213
FERNPASS



Wanderkarte des Tiroler Zugspitzgebietes

- Legende:**
- Fahrradweg
 - Fahrgasse
 - Wanderweg
 - Fußweg u. Bergweg
 - Steig-Pfadspur
 - Stampelstellen für die Zugspitzwanderkarte
 - Panoramaweg

0 1 2 km
1 : 50.000

Stampelstellen für die Zugspitzwanderkarte
Stampelstellen des Zugspitz-Panoramaweges

SPAZIERGÄNGE (halbtäglich)

1. Durch den Lärchenwald zur Maria-Regina-Bank/M-rot, Kirchplatz - Tennisplatz - rechts über die Wildbachbrücke in den Lärchenwald (1. Std.)
2. Moosweg nach Leremoos und Biberwier, Wegbeginn beim Gasthof »Grüner Baum« oder Esso Tankstelle (1/2 Std.)
3. Plattenweg über die Wiesen entlang des Dorfrandes zum Campingplatz und weiter zum Diana-Thörle (3/4 Std.)
4. Fußweg zur Talstation der Tiroler Zugspitzbahn Obermoos. Wegabzweigung vor Restaurant Diana-Thörle, rechts. Guter Steig durch den Wald nach Obermoos (1 1/2 Std.)
5. Schanzsteig: M-rot/Wegbeginn links vom Restaurant Diana-Thörle und auf gutem Steig durch den Wald bis zur Schanz/Grenzstelle (1 Std.)
6. Höhenrain: Abzweigung von der Straße zur Zugspitzbahn beim Landhaus Petz (Schmiede) und auf ebenem Weg zur St. Anna-Kapelle; geradeaus weiter durch den Wald ins Loisachtal bis zur Bahnunterführung und weiter auf der Straße zur Schanz (1 Std.) oder rechts der Kapelle über die Wiesen (links vom Steinbruch) auf gutem Steig zum Diana-Thörle (1 Std.)
7. Buchenwald: links hinter dem Hotel Spielmann
8. Koppensteig: durch den Buchenwald zur Schilftbergstation, dort rechts auf dem Waldsteig bis zur Wegabelung; geradeaus zum Gaistatlerhof, rechts ab ins Dorf (1 1/2 bis 2 Std.)
9. Höhenweg: durch den Buchenwald zur Schilftbergstation und geradeaus weiter in Richtung Zugspitzbahn (1/2 Std.). Rückweg auf dem Fußweg Wieswald.
10. Panoramaweg: Promenade-Höhenweg nach Leremoos, Wegbeginn nach dem Bahnviadukt links (1/2 Std.)
11. Altmühlensteig: Tennisplätze - Zippermühle - weiter am rechten Ufer des Wildbaches zur Talstation der Ehrwalder Almbahn (1/2 Std.)
12. Seeben-Wasserfall: bei der Talstation der Ehrwalder Almbahn rechts abzweigen, entlang des Wildbaches durch die Latschenbänke zum Fuß des Wasserfalles; zurück über den Alten Mühlenweg. M-biau (1/2 Std.)

WANDERUNGEN (ganztägig)

Ehrwalder Alm, 1500 m — Sommer- und Wintersaison offen; Wegbeginn an der Talstation der Ehrwalder Almbahn (1 1/2 Std.).

Von der Ehrwalder Alm weiter zur Pestkapelle (1/2 Std.) und Negelsee (Igelsee) (3/4 Std.) oder durch das Gaistal nach Leutasch: Ehrwalder Alm, Feldern Alm, Tiltfußalm nach Leutasch (6 1/2 Std.). M-rot, Rückfahrt mit Bus und Bahn.

Coburger Hütte, bewirtschaftet, 1917 m: über die Ehrwalder Alm, M-rot, Seebenalm zum Seebensee und von dort am Ostufer durch die Latschenbänke zur Hütte (4 Std.). Sie liegt am Nordufer des Drachensees und ist Ausgangspunkt für Bergtouren zur Sonnenspitze, Tjapakopf, Griespitze, Grünstein und Drachenstein und für Übergänge — Biberwierer- und Grünsteinscharte.

Schrotten - Tuffelalm, bewirtschaftet: Aufstieg beim Bahnviadukt - linker und rechter Weg möglich; Ausgangspunkt für Bergtouren zum Daniel u. zur Uppspitze (1 1/2 Std.). Thörle nach Ehrwald Obermoos (TZB) auf gutem Weg zur Höchthörlehütte (3/4 Std.), bewirtschaftet, dort Abzweigung links um die Thörlen (Thörlerundgang), rechts zum Eisseeblick und Eissee (3 Std.).

Loisachquellen im Fernpaß: Wegbeginn hinter dem Hotel »Alpina« in Biberwier, auf gutem Weg zu den Quellen (1/2 Std.) und weiter durch den Wald zum Mitter (1 Std.) und Blindsee (2 Std.). Dort am rechten Ufer entlang und Anstieg zum Rasthaus Zugspitzblick (2 1/2 Std.) und Schloß Fernstein = RÖMERWEG (4 Std.).

Bergtouren zur Zugspitze über die Wiener-Neustädter-Hütte auf dem Georg-Jäger-Steig durch das Gamskar zur Stütze IV der TZB und auf gutem Steig zur Hütte (2 bis 3 Std.); von dort noch ca. 2 Stunden zum Gipfel. Nur für geübte Bergsteiger. Über die Ehrwalder Alm — Gatterle — Knorrhütte zum Schneefernerhaus (8 Std.) M-rot.

Weitere Vorschläge: Grubigstein und Wolfratshauserrhütte.

Bei jeder Wanderung sollten Sie auf gutes Schuhwerk und entsprechende Kleidung achten. Zeitangaben sind Durchschnittswerte. M = Markierung.

NEU

Der **Tiroler »Zugspitzpanoramaweg«** verbindet die Seen des Fernpaßgebietes mit dem Heiterwanger See.

Biberwier (996 m) — Ehrwald, 1 Std. — 4 km
 Ehrwald (1000 m) — Leremoos, 1 Std. — 4 km
 Leremoos (1004 m) — Länn, 1 1/2 Std. — 4,5 km
 Länn (1127 m) — Bichlbach, 1 Std. — 4 km
 Bichlbach (1075 m) — Heiterwanger See (976 m), 1 Std. — 4,6 km
 Gesamtlänge der Wanderung: 25 km = 6,5 Std.

Sie können Ihre Wanderung in jeder Ortschaft beginnen und in beiden Richtungen gehen. Nachdem Sie die Wanderung beendet und Ihren Wanderpaß an allen Kontrollstellen gelocht haben, können Sie in jedem der sieben Verkehrsbüros eine **Wanderauszeichnung** erwerben.

Den Wanderpaß für diese Wanderung erhalten Sie im Büro des Verkehrsverbandes.

Bedingungen zu Erlangung der

1. Ehrwalder Zugspitz-Wandernadel:

Für die Erlangung der Wandernadel benötigen Sie für:

Bronze 3 Stempel
 Silber 6 Stempel
 Gold 9 Stempel (1 Wandernadel mit * erforderlich)

folgender Wanderziele:

- | | | |
|-------------------------|--|----------------------------|
| 1. Hochthörlehütte | 8. Koppensteig | 11. Loisachquellen |
| 2. Tuffelalm | 9. Ehrwalder Höhenweg | 12. Pulver Keller |
| 3. Seebenwasserfall | 10. Gaststätte »Ehrwalder Alm« oder Gasthof | 13. * Tiltfußalm |
| 4. Thörle-Rundgang | »Alpengütl'n (nur in Verbindung mit einem Kontrollstempel »Ehrwalder Alm«) | 14. * Gipfelhaus - Marien- |
| 5. Wolfratshauserrhütte | | 14. bergloch |
| 6. Hochfeldernalm | | 15. * Coburger Hütte |
| 7. Maria-Regina-Bank | | 16. Schanzsteig |

2. Ehrwalder Zugspitz-Alpinnadel (Nur für Geübte)

9 Stempel (1 Wandernadel mit * erforderlich) und 1 Stempel Wiener-Neustädter-Hütte oder Knorrhütte.

Den Wanderpaß erhalten Sie im Büro des Verkehrsverbandes.

Gute Erholung wünscht Ihnen der

FREMDENVERKEHRSSVERBAND EHRWALD - ZUGSPITZE

Für alle Wandernadeln wird ein UNKOSTENBEITRAG eingehoben!

EHRWÄRD
ZUGSPITZ

1000 — 3000 m

das Tiroler
ZUGSPITZ-
dorf



AUSTRIA

TIROL

Zu heiß gehen 7.30

SPORTGEMEINSCHAFT POST I SÜD REGENSBURG
WANDERABTEILUNG



DIE WANDERABTEILUNG DER
SPORTGEMEINSCHAFT POST I SÜD
LÄDT FREUNDLICH EIN ZUR

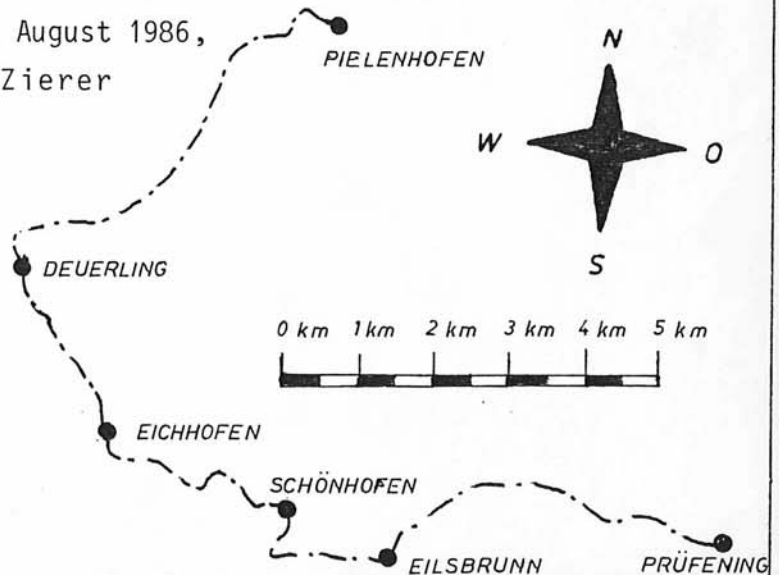
LABERTALWANDERUNG

AM SONNTAG 3. AUGUST 1986

- Treffen: 9.20 Uhr am Hauptbahnhof in Regensburg
9.25 Uhr Abfahrt mit BB-Bus nach Pielenhofen
- Wanderung: Pielenhofen - Deuerling - Eichhofen - Schönhofen - Eilsbrunn - Prüfening
- Mittagessen: Schloßgaststätte Eichhofen
- Weglänge: etwa 20 km; Anmeldung: nicht erforderlich!
- Hinweis: Am Freitag, dem 1. August 1986, findet der Stammtisch der Wanderabteilung in der Spitalsportgaststätte in der Prüfening-er Straße statt.
Wir besprechen des Jahresprogramm 1987.
- Achtung! Wegen der Landtagswahl 1986 findet die Bayerwaldwanderung nicht wie im Jahresprogramm ausgeschrieben am 12. Oktober, sondern eine Woche früher am 5. Oktober statt.
Am Freitag, dem 8. August 1986, Grillparty bei Zierer


Mit herzlichen Wandergrüßen

Helmut Zierer



SPORTGEMEINSCHAFT POST I SÜD REGENSBURG

WANDERABTEILUNG



DIE WANDERABTEILUNG DER
SPORTGEMEINSCHAFT POST I SÜD
LÄDT FREUNDLICH EIN ZU
EINER WANDERUNG IN DEN

VORWALD

AM SONNTAG 6. JULI 1986

- Treffen: Um 8.15 Uhr am Hauptbahnhof in Regensburg
Abfahrt um 8.20 Uhr mit BB-Bus nach Wenzenbach
- Wanderung: Wenzenbach - Kürn - Maad - Schneitweg - Karlstein
- Stadl - Maad - Regenstauf
- Mittagessen: Gasthof Lautenschlager in Karlstein
- Weglänge: etwa 22 km
- Rückfahrt: Um 18.04 Uhr ab Regenstauf; 18.35 Uhr Regensburg an
- Anmeldung: nicht erforderlich

Hinweis:

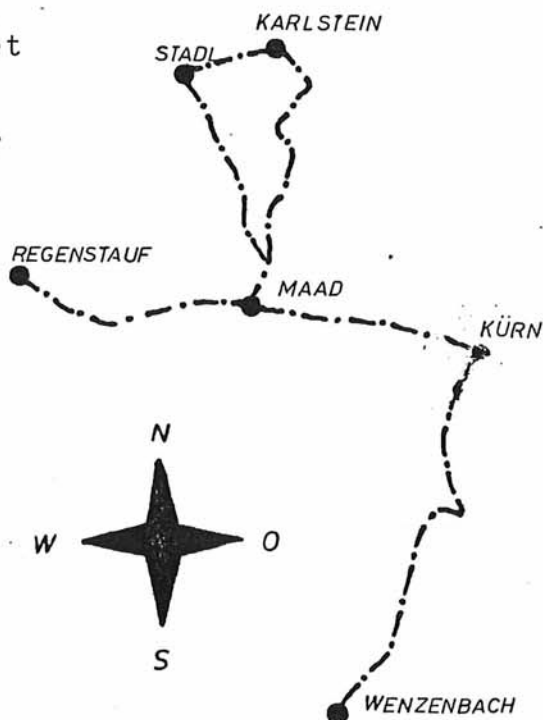
Am Freitag, dem 4. Juli 1986, findet der Stammtisch der Wanderabteilung in der Spitalsportgaststätte in der Prüfeninger Straße statt.

Wir zeigen einen Film über eine Reise nach Ägypten aus dem Jahre 1974.

Mit herzlichen Wandergrüßen

Helmut Zierer

Helmut Zierer



SPORTGEMEINSCHAFT POST I SÜD REGENSBURG
WANDERABTEILUNG



DIE WANDERABTEILUNG DER
SPORTGEMEINSCHAFT POST I SÜD
LÄDT FREUNDLICH EIN ZUR
VIERTAGESFAHRT NACH



BRIXEN IM THALE

VOM SAMSTAG 14. JUNI BIS DIENSTAG
17. JUNI 1986

Treffen: Um 12.00 Uhr beim Brixnerwirt in Brixen im Thale
Anfahrt: Mit Privat-Pkws; bitte Fahrgemeinschaften bilden.

Übernachtung: Gasthof-Pension Brixnerwirt, A. und M. Knauer,
A-6364 Brixen im Thale, Tel. 0043/5334/8124

Einzelzimmer:	Doppelzimmer:
Frau Kufer	Frau Brenner / Frau Ullersperger
Frau Schneider	Familie Daimer
Frau Schweitzer	Familie Engelhard
	Familie Lutz
	Familie Schaar-Ackermann
	Familie Zehendner
	Herr Zierer

Der Zimmerpreis beträgt pro Person und Nacht 20,-- DM incl.
Frühstück (Zimmer mit Dusche, ohne WC).

./.

Übernachtung: Ski- und Bergheim des DAV, Sektion Regensburg
Lauterbach III/50
A-6364 Brixen im Thale, Tel. 0043/5334/8242

Einzelzimmer: Doppelzimmer:
Herr Kulzer Familie Bothe
 Familie Englbrecht
 Herr Loipeldinger / Herr Soller

Dreibettzimmer:
Familie Rein
Herr Gördes / Herr Jenke / Herr Kuchler
Frau Muggenthaler / Frau Dr. Westerboer / Frau Wöhrl

Die Damen und Herren, die im AV-Haus übernachteten, werden gebeten, einen Betrag von 20,-- DM auf das Postgirokonto 11 41 93 - 852 Nürnberg, Herrn Helmut Zierer, zu überweisen.

P r o g r a m m

Samstag, Eingeh tour auf den Zinsberg 1681 m,
14.6.1986 etwa 3 - 4 Stunden

Sonntag, Rettenstein 2362 m oder Brechhorn 2032 m,
15.6.1986 5 - 6 Stunden


Montag, Gampenkogel 1956 m,
16.6.1986 5 - 6 Stunden

Dienstag, Hohe Salve 1827 m,
17.6.1986 3 - 4 Stunden

Änderungen vorbehalten!

Literaturhinweis: Kompass Wanderkarte Nr. 29, Kitzbüheler Alpen
AV-Mitglieder, bitte AV-Ausweis mitnehmen!

Mit herzlichen Wandergrüßen



Helmut Zierer



Rottalstein

SPORTGEMEINSCHAFT POST I SÜD REGENSBURG
WANDERABTEILUNG



DIE WANDERABTEILUNG DER
SPORTGEMEINSCHAFT POST I SÜD
LÄDT FREUNDLICH EIN ZUR

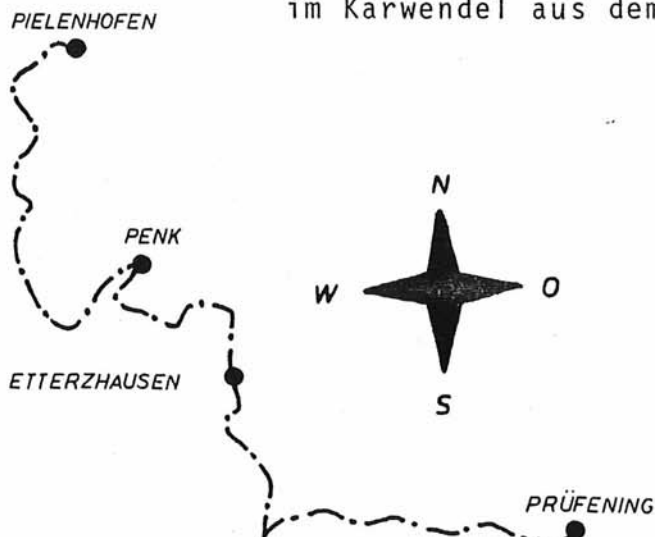


Brandlattich

NAABTALWANDERUNG

AM SONNTAG 1. JUNI 1986

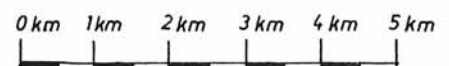
- Treffen: 9.20 Uhr am Hauptbahnhof in Regensburg
9.25 Uhr Abfahrt mit BB-Bus nach Pielenhofen
- Wanderung: Pielenhofen - Oberer Jägersteig - Penk -
Räuberhöhle - Etterzhausen - Gorjhof - Prüfening
- Mittagessen: Gasthof Spitzauer in Penk
- Weglänge: etwa 18 km
- Anmeldung: Nicht erforderlich
- Hinweis: Am Freitag, dem 6. Juni 1986, findet der Stammtisch
der Wanderabteilung in der Spitalsportgaststätte
in der Prüfeningener Straße statt.
Wir zeigen einen Film über eine Bergwanderwoche
im Karwendel aus dem Jahre 1979.



Mit herzlichen Wandergrüßen

Helmut Zierer

Helmut Zierer



POSTSPORTVEREIN REGENSBURG
WANDERABTEILUNG



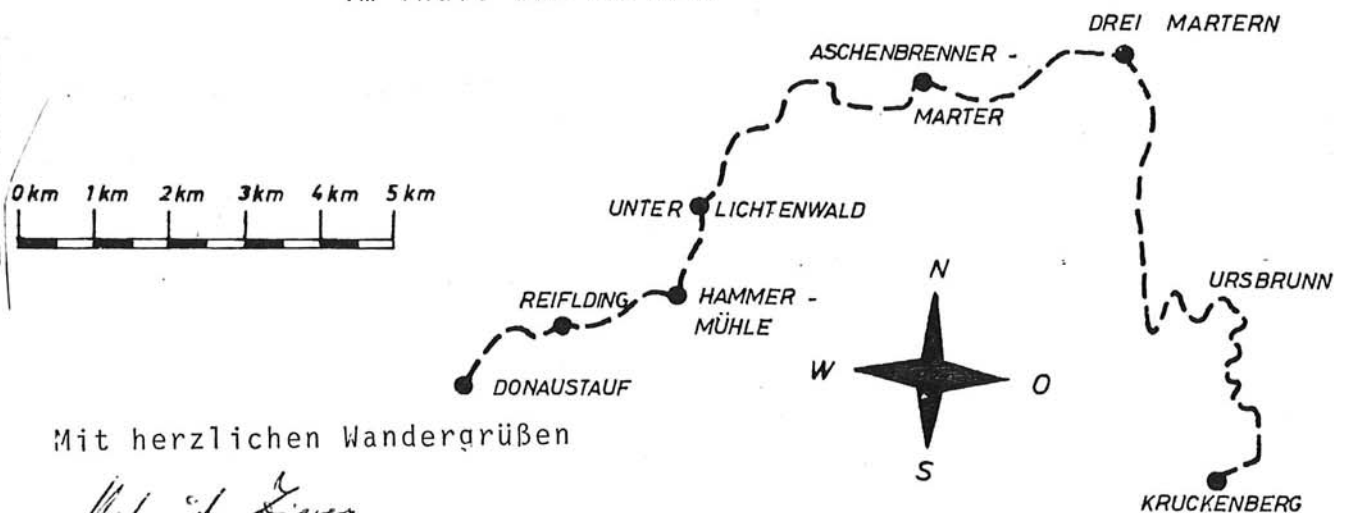
DIE WANDERABTEILUNG DES
POSTSPORTVEREINS REGENSBURG
LÄDT FREUNDLICH EIN ZU
EINER WANDERUNG IN DEN



FÜRSTL. THIERGARTEN

AM SAMSTAG 10. MAI 1986

- Treffen: 8.30 Uhr am Hauptbahnhof in Regensburg
8.35 Uhr mit BB-Bus nach Lehmhof
- Wanderung: Ettersdorf - Ursbrunn - Drei Martern - Aschenbrenner Marter - Hammermühle - Donaustauf
- Mittagessen: Selbstversorger (Aschenbrenner Marter)
- Rückfahrt: 16.21 Uhr mit BB-Bus von Donaustauf nach Regensburg
- Weglänge: etwa 22 km
- Anmeldung: Nicht erforderlich!
- Hinweis: Am Freitag, dem 2. Mai 1986, findet der Stammtisch der Wanderabteilung in der Spitalsportgaststätte in der Prüfeninger Straße statt.
Willi Gördes zeigt einen Film über eine Bergwanderung auf Mallorca.
- Achtung! 1.5.1986 Anmeldeschluß für Brixen im Thale und Ehrwald



Mit herzlichen Wandergrüßen

Helmut Zierer
Helmut Zierer

Gerli + J. + Marti + Tina

POSTSPORTVEREIN REGENSBURG
WANDERABTEILUNG



DIE WANDERABTEILUNG
DES POSTSPORTVEREINS
REGENSBURG LÄDT
FREUNDLICH EIN ZUR
KULTURFAHRT NACH



BURGHAUSEN

AM SAMSTAG 26. APRIL 1986

- 8.00 Uhr Abfahrt am Parkplatz vor dem FA in der Bajuwarenstraße
- 10.00 Uhr Führung auf der Burg
- 11.30 Uhr Mittagessen im Burggasthaus
- 13.00 Uhr Stadtführung in Burghausen
- 14.00 Uhr Fahrt nach Altötting
Möglichkeit zum Besuch der Gnadenkapelle
- 16.00 Uhr Rückfahrt nach Regensburg
- 18.00 Uhr Ankunft in Regensburg
- Fahrpreis: Je nach Beteiligung 15,-- bis 20,-- DM;
Kinder frei.
Für PSV-Mitglieder gibt es einen Fahrtkostenzuschuß.
- Eintrittspreise: Zuschuß
- Leitung: Hermann Rein
Gäste herzlich willkommen!
- Anmeldung: Bis spätestens Freitag, 25.4.1986,
bei Frau Multhammer, Tel. 707-5741

Mit herzlichen Wandergrüßen

Helmut Zierer

Helmut Zierer

POSTSPORTVEREIN REGENSBURG
WANDERABTEILUNG



DIE WANDERABTEILUNG DES
POSTSPORTVEREINS REGENSBURG
LÄDT FREUNDLICH EIN ZU EINER
WANDERUNG IN DEN



KELHEIMER FORST

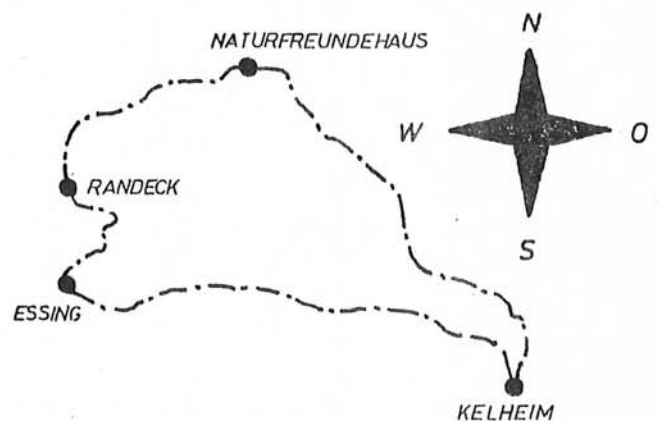

AM SAMSTAG 12. APRIL 1986

- Treffen: 9.00 Uhr in Kelheim am Parkplatz vor dem Postamt
Anfahrt mit Privat-PKW
- Wanderung: Kelheim - Essing - Randeck - Naturfreundehaus -
Gronsdorf - Kelheim
- Mittagessen: Naturfreundehaus
- Weglänge: etwa 17 km
- Anmeldung: Nicht erforderlich
- Hinweis: Am Freitag, dem 4. April 1986, findet der Stamm-
tisch der Wanderabteilung in der Spitalsportgast-
stätte in der Prüfeninger Straße statt.
Wir zeigen einen Film über eine Bergwanderwoche
auf Mallorca.
Bitte Bilder von der Reise mitbringen!

Mit herzlichen Wandergrüßen

Helmut Zierer

Helmut Zierer



POSTSPORTVEREIN REGENSBURG
WANDERABTEILUNG



DIE WANDERABTEILUNG DES
POSTSPORTVEREINS REGENSBURG
LÄDT FREUNDLICH EIN ZUR



SCHEUCHENBERG- WANDERUNG

AM SONNTAG 16. MÄRZ 1986

- Treffen: 8.15 Uhr am Hauptbahnhof in Regensburg
8.20 Uhr mit BB-Bus nach Bernhardswald
- Wanderung: Bernhardswald - Adlmannstein - Altenthann -
Otterbachtal - Hammermühle - Scheuchenberg - Bach
- Mittagessen: Gasthaus Hammermühle
- Rückfahrt: Bach ab 16.10 Uhr; Regensburg an 16.40 Uhr
- Weglänge: etwa 20 km
- Anmeldung: Nicht erforderlich!

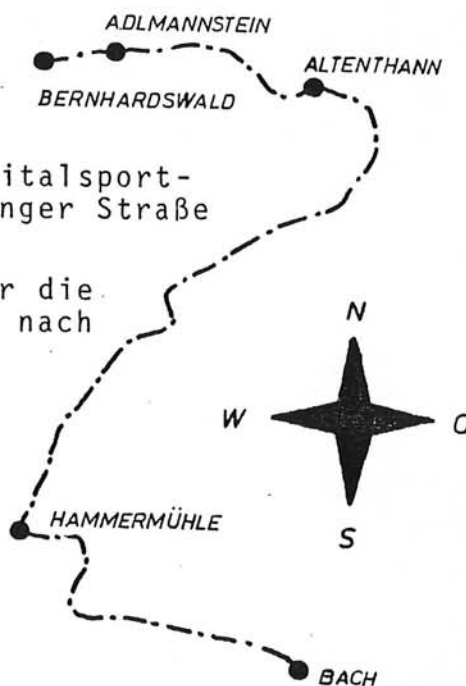
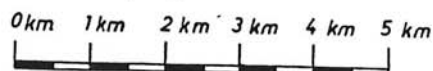
Hinweis: Am Freitag, dem 7. März,
findet der Stammtisch der
Wanderabteilung in der Spitalsport-
gaststätte in der Prüfeninger Straße
statt.

Wir zeigen einen Film über die
Wanderung von Waldmünchen nach
Passau (Pandurensteig).

Mit herzlichen Wandergrüßen

Helmut Zierer

Helmut Zierer



POSTSPORTVEREIN REGENSBURG
WANDERABTEILUNG



DIE WANDERABTEILUNG DES
POSTSPORTVEREINS REGENSBURG
LADT FREUNDLICH EIN ZUM



Capdepera:
das Schloß

BERGWANDERN AUF MALLORCA

VOM FREITAG 14. FEBRUAR 1986 BIS
FREITAG 28. FEBRUAR 1986

Abflug: Am Freitag, dem 14. Februar 1986, mit Condor vom Flughafen München nach Palma de Mallorca.
Flugzeit etwa 2 Stunden und 10 Minuten.

Programm der Bergwanderwoche:

- 14.2.1986 Transfer zum Hotel. Treffpunkt der Teilnehmer im Hotel.
Um 19.00 Uhr Begrüßung durch den Wanderführer. Information über den Programmablauf, Ausgabe von Rucksäcken, Abendessen.
- 15.2.1986 Einführungswanderung;
Fahrt nach Soller und weiter zum Mirador de Ses Barques; einzigartiger Tiefblick nach Puerto de Soller; Panoramawanderung durch 1000-jährige Olivenhaine bis zur Paradiesbucht von Tuent. Rückfahrt ins Hotel.
Gehzeit etwa 4 Stunden; Aufstieg 400 m; Abstieg 850 m.

- 16.2.1986 Mit dem Bus über Inka-Selva zum Kloster Lluch. Besichtigung der "Schwarzen Madonna": Anschließend Wanderung an den Höhlenhäusern von Es Coscanova vorbei ins Reich der wilden Bergziegen und Adler. Weiter um den Puig Roig zum Landgut Mossa. Rückfahrt ins Hotel.
Gehzeit etwa 6 Stunden; Aufstieg 320 m; Abstieg 340 m.
- 17.2.1986 Nach Coll de Soller. Wanderung durch das Heilquellengebiet zu den Casetes del Rey Sancho. Besteigung des Puig Teix (1064 m), Abstieg über den Coll de Son Gallard nach Vall-demosà. Rückfahrt ins Hotel.
Gehzeit etwa 5 Stunden; Aufstieg 570 m; Abstieg 670 m.
- 18.2.1986 Mit dem Bus bis zum Coll de Sa Gremola, von dort Wanderung durch Pinienwälder zu vier verschiedenen Aussichtspunkten. Abstieg - vorbei am alten Trappistenkloster - nach St. Telmo. Rückfahrt ins Hotel.
Gehzeit etwa 4 Stunden; Aufstieg 110 m; Abstieg 450 m.
- 19.2.1986 Mit dem Bus zum Stausee Cubert. Wanderung zum Pass Es Camins Nous, Gipfelbesteigung Puig L'Ofre (1090 m), Abstieg durch das wildromantische Tal Barranc de Biniaraix nach Biniaraix. Rückfahrt ins Hotel.
Gehzeit etwa 5 Stunden; Aufstieg 340 m; Abstieg 1000 m.
- 20.2.1986 Mit dem Bus über Inca bis Coll de sa Batella. Wanderung durch Steineichenwälder zum Coll de sa Linia. Weiter auf den Puig de Massanella (1348 m), zweithöchster Berg Mallorcas. Abstieg über Font de S'Avenc zum Coll de sa Batella. Rückfahrt ins Hotel.
Gehzeit etwa 6 Stunden; Aufstieg 780 m; Abstieg 780 m.
Am Abend Überreichung der Diplome und Abzeichen der Alpenschule Innsbruck.
- 21.2.1986 Nach dem Frühstück Fahrt zum Flughafen und Rückflug oder Transfer zum Anschlußhotel für Gäste, die noch eine Verlängerungswoche möchten.

Besondere Hinweise für das Bergwandern auf Mallorca:

Für dieses Programm sind keine alpinen Erfahrungen oder Kenntnisse erforderlich. Das Bergwanderprogramm ist für Teilnehmer aller Altersstufen mit einer normalen, durchschnittlichen Kondition problemlos zu bewältigen, lediglich Gesundheit und Trittsicherheit sind notwendig. Die Betreuung, Führung und Organisation des Bergwanderprogramms erfolgt durch erfahrene Wanderführer der größten Bergsteigerschule der Welt, der Alpenschule Innsbruck. Mit dem Bergwanderbus werden Sie täglich zum Ausgangspunkt der Wanderung gebracht und am Endpunkt der Wanderung wieder abgeholt.

Unterbringung:

Im Vier-Sterne-Hotel "Bonanza Park". Das Iberotel im klassischen Stil, mit ruhiger und angenehmer Atmosphäre, befindet sich in Illetas, 7 km von Palma entfernt. Zimmer mit Bad, WC, Telefon, Meer- oder Bergblick. 2 Schwimmbäder, Sauna und Tennismöglichkeit.

Ausrüstung:

Feste Bergstiefel aus Leder mit Profilgummisohle (Wildlederstiefel sind nicht geeignet), Bundhose, kurze Hose, Wollstrümpfe, Pullover, Anorak, Mütze oder Hut, Regenschutz, warme Kleidung, Sonnenschutz, Trinkflasche und Taschenlampe. Einen Rucksack erhalten Sie nach Ankunft im Hotel leihweise.

Leistungen:

Halbpension (beginnend mit dem Abendessen und endend mit dem Frühstück). Mittags wird ein reichhaltiger Lunch in typischen Gaststätten eingenommen oder vom Hotel ein Lunchpaket mitgegeben. Unterbringung in Zimmern mit Bad, WC, Balkon, Telefon. Schwimmbad und Tennisplatz. Transfer, Haftpflichtversicherung, Bergführer, Diplom, Abzeichen, Bereitstellung von Rucksäcken.

Preis der Reise:

Preis ab München für die Bergwanderwoche 1.245,-- DM (Preis von 1985). Einzelzimmer ohne Aufpreis.

Es ist zu rechnen, daß 1986 eine Preissteigerung von 5 % eintritt.

Diese Preissteigerung wollen wir aber durch eine Gruppenermäßigung von 3 bis 5 % - je nach Beteiligung - auffangen.

Programm für eine Verlängerungswoche

Es ist vorgesehen, nach der Bergwanderwoche noch eine weitere Woche auf der Insel Mallorca zu verbringen.

- 21.2.1986 Nach dem Frühstück im Hotel "Bonanza Park" in Illetas
Umzug ins Hotel "Bahia del Sol" in Santa Ponsa.
- 22.2.1986 Möglichkeit zu Ausflügen auf der Insel.
bis
27.2.1986
- 28.2.1986 Transfer vom Hotel zum Flughafen. Rückflug von Palma de
Mallorca mit Condor nach München.

Folgende Ausflugsfahrten werden angeboten:

- | | |
|--|---------------|
| 1. Inselfahrt - Alles auf einen Streich - | etwa 50,-- DM |
| 2. Unbekanntes Mallorca | etwa 40,-- DM |
| 3. Bauernfahrt "La Puebla" | etwa 40,-- DM |
| 4. Mallorquinischer Barbacoa (Spanferkelessen) | etwa 40,-- DM |
| 5. Drachenhöhlen und Autosafari | etwa 55,-- DM |
| 6. Formentor und Hafen von Pollensa | etwa 30,-- DM |

Die Ausflugsfahrten 1 bis 3 sind für uns uninteressant, da wir bei der Bergwanderwoche die meisten Orte und Gegenden dieser Ausflugsfahrten schon kennenlernen.

Die einfache Fahrt mit dem öffentlichen Verkehrsmittel (Bus) von Santa Ponsa nach Palma (etwa 20 km) kostet etwa 2,-- DM.

Unterbringung:

Im Vier-Sterne-Hotel "Bahia del Sol" in Santa Ponsa, ein bekanntes, modern und geschmackvoll eingerichtetes Iberotel unter bewährter deutscher Leitung. 8 Etagen, 5 Lifts, große Bar mit Salon und Tanzfläche, Fernseh- und Kartenspielräume, geräumiger Speisesaal. Großes beheizbares Ozeanbäder. Zimmer im Haupthaus und Neubau. Telefon, Klimaanlage, Bad, WC und Musikanlage.

Mahlzeiten: Reichhaltiges Buffet; Tischgetränke kaufen Sie am Getränkebuffet.

Preis für die Verlängerungswoche (Halbpension) ca. 320,-- DM (Preis von 1985).

Anmeldung:

Baldmöglichst bei Frau Zehendner, Tel. 707-5221

Letzter bindender Termin 15.7.1985

Spätere Meldungen sind möglich, jedoch fällt dann der Vorbuchungsrabatt weg.

Für die angemeldeten Teilnehmer findet noch vor dem 15.7.1985 eine Besprechung statt.

Bei der Anmeldung ist eine Anzahlung von 100,-- DM pro Person zu leisten. Wer sich angemeldet hat und nach dem 15.7.1985 zurücktreten möchte, muß eine Stornogebühr bezahlen.

Einzelzimmer kosten in der 1. Woche keinen Zuschlag, in der 2. Woche wird dagegen ein Zuschlag von 55,-- DM erhoben.

Gäste sind herzlich willkommen!

Teilnahme erfolgt - wie immer - auf eigene Gefahr.

Weitere Auskünfte beim Wanderwart.

Literaturhinweise:

Merian-Heft Mallorca - Menorca - Ibiza	12,80 DM
dtv Merian Reiseführer Mallorca	18,80 DM
DuMont Kunst-Reiseführer Mallorca - Menorca	32,00 DM
RV Karte von Mallorca - Menorca 1 : 150 000	10,80 DM

Mit herzlichen Wandergrüßen

Helmut Liewer

Postsportverein
Regensburg
Wanderabteilung

Regensburg, den 1. 12. 1985

Bergwandern auf Mallorca

Sie haben sich für die Bergwanderwoche und Verlängerungs-
woche Mallorca vom Freitag 14. 2. 86 bis Freitag 28. 2. 86
angemeldet. Mit diesem Schreiben möchte ich Ihnen die ge-
buchten Leistungen und Preise mitteilen.

Name Daimer Vorname Gerhard

Adresse Reithmayerstr. 38 8400 - Regensburg

Sie haben folgendes gebucht:

1. Woche Unterbringung im Iberotel Bonanza Park in Illetas
Bergwandern mit Alpinschule Innsbruck Halbpension
~~Einzelzimmer~~ / Doppelzimmer mit Tu. Daimer
2. Woche Unterbringung im Iberotel Bahia del Sol in Santa Ponsa
~~Einzelzimmer~~ / Doppelzimmer mit Tu. Daimer

Katalogpreis:

Bergwanderwoche 880.- DM

Flug und Hotel Bahia del Sol HP 734.- DM

Zusammen: 1614.- DM

Abflughafen München 30,00 DM Ermäßigung 1584.- DM

3% Vorbuchungsrabatt - 47.- DM

5% Gruppenrabatt - 77.- DM

Gesamtbetrag: 1460.- DM

Ihre Anzahlung: v. 29. 4. 1985 100.- DM

Restbetrag: 1360.- DM ✓

ert.

Ich möchte Sie bitten den Betrag von^{1360,-}..... DM
bis spätestens 15. Januar 1986 auf mein Postscheckkonto
Nr. 11 41 93 - 852 beim Postscheckamt Nürnberg zu überweisen.

Bitte überprüfen Sie die gebuchten Leistungen und Angaben.
Sollten die Angaben mit Ihrer Buchung nicht übereinstimmen,
rufen Sie bitte baldmöglichst den Wanderwart an.

Weitere Hinweise !

Wir fliegen mit Condor (Tochtergesellschaft der Lufthansa)
von München nach Palma und wieder zurück.

Voraussichtlicher Flugplan:

München ab am 14. 2. 86	8.50 Uhr	Palma an	10.50 Uhr
Palma ab am 28. 2. 86	11.45 Uhr	München an	13.45 Uhr

Der Transfer von Regensburg Hauptbahnhof nach München Flug-
hafen am 14. 2. 86 und wieder zurück am 28. 2. 86 wird mit
einem Bus durchgeführt.

Die Flugscheine und sonstigen Reiseunterlagen bekommen Sie
etwa 8 - 14 Tage vor Reisebeginn vom Wanderwart ausgehändigt.
Sie erfahren dann auch wann der Bus von Regensburg Hauptbahnhof
abfährt.

Der Veranstalter Transeuropa (Reise Quelle) bietet noch ein
Versicherungspaket an. Ich habe Ihnen einen Prospekt beige-
legt, der Sie über Leistungen und Preise informiert. Sollten
Sie Interesse an einer Versicherung haben, können Sie diese
im Reisebüro im Einkaufszentrum beim QuelleReisebüro buchen.

Sollten Sie noch weitere Fragen haben, rufen Sie bitte beim
Wanderwart an. d. 707 5837 p. 9 71 71

Mit herzlichen Wandergrüßen.

Helmut Giese

POSTSPORTVEREIN REGENSBURG
WANDERABTEILUNG



DIE WANDERABTEILUNG DES
POSTSPORTVEREINS REGENSBURG
LÄDT FREUNDLICH EIN ZUR



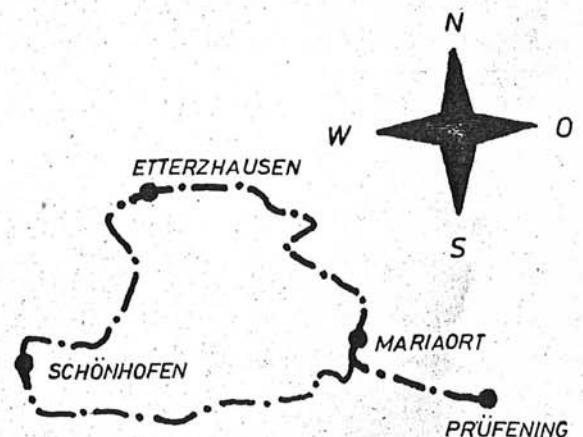

FASCHINGSWANDERUNG

AM SAMSTAG 1. FEBRUAR 1986

- Treffen: Um 9.00 Uhr am Parkplatz der BB-Schule in Prüfening
- Wanderung: Prüfening - Mariaort - Martin-Heumann-Weg - Etterzhausen - Gorjhof - Eilsbrunn - Schönhofen - Naturfreundehaus - Eilsbrunn - Marienhöhe - Prüfening
- Mittagessen: Im Naturfreundehaus (Hans Englbrecht und Hans Kuchler laden uns zu einer Leberkäsbrozeit ein)
- Weglänge: etwa 17 km
- Anmeldung: Nicht erforderlich
- Hinweis: Am Freitag, dem 31.1.1986, findet in der Spitalsportgaststätte der Stammtisch der Wanderabteilung statt.

Mit herzlichen Wandergrüßen

Helmut Zierer



Gerh + Jr.

POSTSPORTVEREIN REGENSBURG
WANDERABTEILUNG



DIE WANDERABTEILUNG DES
POSTSPORTVEREINS REGENSBURG
LÄDT FREUNDLICH EIN ZUR

DREIKÖNIGSWANDERUNG

AM MONTAG 6. JANUAR 1986

Treffen: 8.45 Uhr am Hauptbahnhof in Regensburg
9.01 Uhr mit dem P-Zug nach Laaber


Wanderung: Laaber- Deuerling - Polzhausen - Penk - Etterzhausen -
Mariaort - Prüfening

Mittagessen: Gasthof Spitzauer in Penk

Weglänge: etwa 20 km; Anmeldung nicht erforderlich!

Hinweis: Am Freitag, dem 3.1.1986, findet in der Spitalsportgaststätte
in der Prüfeningener Straße der Stammtisch der Wanderabteilung
statt.
Das genaue Programm steht noch nicht fest. Wir zeigen entweder
einen Film oder es findet ein Diavortrag statt.

Wir wünschen allen Mitgliedern, deren Angehörigen und den Freunden der Wander-
abteilung sowie den Mitgliedern der anderen Abteilungen des Postsportvereins
ein gesegnetes Weihnachtsfest und einen guten Weg ins Neue Jahr.



Mit herzlichen Wandergrüßen

Helmut Zierer

Helmut Zierer